

Anuncio del Área Funcional de Industria y Energía de la Delegación del Gobierno en Madrid, por el que se somete a información pública la solicitud de modificación de la Autorización Administrativa Previa, Declaración, en concreto, de Utilidad Pública y Autorización Administrativa de Construcción del proyecto Envatios XXIV-Fase II, de 82,6 MW de potencia instalada, y su infraestructura de evacuación, en Valdilecha, Mejorada del Campo, Campo Real, Arganda del Rey, Loeches y Velilla de San Antonio (Madrid).

Exp.: PFOT-511.

El anteproyecto de la planta solar fotovoltaica Envatios XXIV- Fase II de 82,6 MW de potencia instalada, y su infraestructura de evacuación, junto a su estudio de impacto ambiental fueron sometidos al procedimiento de evaluación de impacto ambiental, habiendo sido formulada Declaración de Impacto Ambiental (DIA) favorable, concretada mediante Resolución de fecha 21 de marzo de 2023 de la Dirección General de Calidad y Evaluación Ambiental del Ministerio para la Transición Ecológica y Reto Demográfico («Boletín Oficial del Estado» núm. 79, de 3 de abril de 2023).

Con fecha 21 de junio de 2023, mediante Resolución de la Dirección General de Política Energética y Minas se otorga a Envatios Promoción XXIV, SL, autorización administrativa previa para la planta solar fotovoltaica Envatios XXIV-Fase II, de 82,6 MW de potencia instalada, así como de las infraestructuras de evacuación asociadas, que son las siguientes: Líneas de evacuación a 30 kV hasta subestación Valdilecha XXIV 30/132 kV. – Subestación eléctrica Valdilecha 30/132 kV, ubicada en el término municipal de Valdilecha, en la provincia de Madrid. – Infraestructura de evacuación a 132 kV que conecta la subestación Valdilecha 30/132 kV con la subestación Envatios XXIV 30/132/220 kV, ubicada en los términos municipales de Valdilecha, Campo Real, Arganda del Rey, Loeches y Mejorada del Campo, en la provincia de Madrid. – Líneas de evacuación a 30 kV hasta subestación Envatios XXIV 30/132/220 kV. («Boletín Oficial del Estado» núm. 157, de 3 de julio de 2023).

A los efectos de lo establecido en los artículos 53.1 y 55 de la Ley 24/2013, de 26 de diciembre, del Sector Eléctrico, y los artículos 125, 131 y 144 del Real Decreto 1955/2000, de 1 de diciembre, por el que se regulan las actividades de transporte, distribución, comercialización, suministro y procedimientos de autorización de instalaciones de energía eléctrica, se somete al trámite de información pública la solicitud de modificación de la Autorización Administrativa Previa (AAP), Autorización Administrativa de Construcción (AAC) y Declaración, en concreto, de Utilidad Pública (DUP) del proyecto de la planta solar fotovoltaica **Envatios XXIV-Fase II, de 82,6 MW de potencia instalada, y su infraestructura de evacuación, en Valdilecha, Mejorada del Campo, Campo Real, Arganda del Rey y Loeches (Madrid)**, cuyas principales características son las siguientes:

- a) Peticionario: Envatios Promoción XXIV, SL. C.I.F.: B-90449612
- b) Dirección a efectos de notificaciones: Calle Leonardo Da Vinci, 2 – Edificio Prodiel. Isla de la Cartuja, 41092 Sevilla
- c) Órgano competente: El órgano sustantivo competente para resolver la autorización administrativa previa, la autorización administrativa de construcción y la declaración, en concreto, de utilidad pública es la Dirección General de Política Energética y Minas, perteneciente al Ministerio para la Transición Ecológica y el Reto Demográfico.

C/ GARCÍA DE PAREDES, 65 5ª
28071 - MADRID
TLF.: 91 272 91 33



- d) Órganos tramitadores: La tramitación será realizada por la Dirección del Área Funcional de Industria y Energía de la Delegación del Gobierno en Madrid. Las alegaciones se dirigirán a dicho órgano.
- e) Finalidad: Generación de energía eléctrica a través de paneles fotovoltaicos y evacuación de dicha energía generada para su comercialización.
- f) Presupuesto de ejecución material total del proyecto:
- Presupuesto del Proyecto Ejecución de Material de la Planta Solar Fotovoltaica ENVATIOS XXIV FASE II: 33.175.446,93 €.
 - Presupuesto del Proyecto Ejecución de Material de la LÍNEA PRIVATIVA DE EVACUACIÓN 30 KV ENVATIOS XXIV FASE II desde Centro de Seccionamiento (Valdilecha) – SET ENVATIOS XXIV 220/30 kV (Mejorada del Campo): 5.368.332,42 €.
 - Presupuesto del Proyecto Ejecución de Material de la LÍNEA PRIVATIVA DE EVACUACIÓN 30 KV ENVATIOS XXIV FASE I desde Centro de Seccionamiento (Valdilecha) – SET ENVATIOS XXIV 220/30 kV (Mejorada del Campo): 5.499.124,56 €.
- g) Términos municipales afectados: Valdilecha, Mejorada del Campo, Campo Real, Arganda del Rey, Loeches y Velilla de San Antonio, todos ellos en la provincia de Madrid.
- h) Características generales del proyecto:

Una vez analizada la resolución de Autorización Administrativa Previa (AAP) y Declaración de Impacto Ambiental (DIA), se han producido las siguientes modificaciones en las infraestructuras que se describen a continuación:

- FV Envatios XXIV Fase II: Planta solar de 90,99 MWp (cara delantera de los módulos) y 63,69 MWp (cara trasera de los módulos), 82,6 MW de potencia instalada y 70 MWn concedidos en el punto de conexión.
- La planta se ubica en el término municipal de Mejorada del Campo y de Valdilecha, en la comunidad autónoma de Madrid.
- Se compone de un total de 136.830 módulos fotovoltaicos de 665 Wp (inicialmente se componía de 182.000 módulos de 500 Wp) de tipo mono-cristalino y bifaciales, los seguidores han aumentado de 3.250 seguidores a 4.561 a un eje con configuración 1Vx30 (1módulo en vertical y 30 en serie) y un motor por mesa. Los inversores se han reducido de 480 inversores multistring de 175 kW a 413 inversores de 200 kW.
- Los inversores multistring se conectarán a cuadros de baja tensión y posteriormente a los centros de transformación, un total de 22 centros de transformación (antes de la modificación había un total de 14 centros de transformación) de 6,5 MVA a una temperatura de 40 °C.
- La superficie total prevista a ocupar por la instalación tras la modificación se ha visto reducida de 293,5 ha a un total de 218,35 ha.
- La evacuación de la energía se realizará mediante cable de media tensión de 30 kV de secciones 150-630 mm² de aluminio tipo RHZ1 y aislante XLPE. Los circuitos subterráneos se conectarán a la SET Envatios XXIV 30/220 kV, por parte de la planta ubicada en Mejorada del Campo y al centro de seccionamiento de 30 kV Valdilecha la planta ubicada



en el término municipal de Valdilecha para, posteriormente mediante una línea de evacuación de 30 kV, conectar a la subestación Envatios XXIV 30/220 kV.

- Finalmente se conectará a la subestación Fuencarral 220 kV perteneciente a REE mediante una línea de evacuación de 220 kV.
- Para la construcción del parque se realizarán trabajos de Obra Civil (movimientos de tierra, desbroces, zanjas, viales, cimentaciones, vallados, etc.), trabajos mecánicos (hincado y montaje de estructura y paneles) y trabajos eléctricos (tendido y conexionado de cables).
- Se ha sustituido la línea aérea doble circuito de 132 kV inicialmente proyectada por dos líneas subterráneas paralelas que constarán cada una de ellas de un circuito 4x3x630 mm² con un conductor RHZ1 de aluminio y un aislamiento de tipo XLPE y 18/30 kV. Las líneas mencionadas se describirán a continuación:
- Línea de evacuación 30 kV Envatios XXIV Fase I desde centro de seccionamiento (Valdilecha) – Set Envatios XXIV 220/30kV (Mejorada del Campo): Línea de evacuación subterránea de 30 kV que discurre por los términos municipales de Valdilecha, Campo Real, Arganda del Rey, Loeches, Velilla de San Antonio y Mejorada del Campo.
- Se compone de dos tramos, el primero de 726 m aproximadamente, se inicia en el centro de seccionamiento situado en la planta fotovoltaica Envatios XXIV Fase I en la zona de Valdilecha. El segundo tramo se trata de una zanja compartida con la línea privativa de evacuación de la planta Envatios XXIV Fase II que finaliza en las celdas de media tensión de la subestación de nueva construcción Envatios XXIV 220/30 kV. Dicha línea de evacuación constará de una longitud total de 24.067 metros.
- Línea de evacuación 30 kV Envatios XXIV Fase II desde centro de seccionamiento (Valdilecha) – Set Envatios XXIV 220/30kV (Mejorada del Campo): Línea de evacuación subterránea de 30 kV que discurre por los términos municipales de Valdilecha, Campo Real, Arganda del Rey, Loeches, Velilla de San Antonio y Mejorada del Campo.
- Se compone de dos tramos, el primero de 25 m aproximadamente, se inicia en el centro de seccionamiento situado en la planta fotovoltaica Envatios XXIV Fase II en la zona de Valdilecha. El segundo tramo se trata de una zanja compartida con la línea privativa de evacuación de la planta Envatios XXIV Fase I que finaliza en las celdas de media tensión de la subestación de nueva construcción Envatios XXIV 220/30 kV. Dicha línea de evacuación tiene una longitud total de 23.366 metros.
- Centro de seccionamiento Valdilecha 30 kV, para la FV Envatios Fase II: El centro de seccionamiento se encuentra ubicado en el término municipal de Valdilecha.
- Se encargará de evacuar la energía generada por las plantas FV Envatios XXIV Fase I y Fase II.
- Se compone de una celda de protección de transformador, cuatro celdas de protección de línea, una celda de medida y una celda de conexión de servicios auxiliares.

De conformidad con lo establecido en la Ley 24/2013, de 26 de diciembre, del Sector Eléctrico, el proyecto Planta solar fotovoltaica Envatios XXIV-Fase II, de 82,6 MW de potencia instalada, y su infraestructura de evacuación, en Valdilecha, Mejorada del Campo, Campo Real, Arganda del Rey y Loeches (Madrid), al referirse a una instalación de competencia estatal, corresponde a la Dirección General de Política Energética y Minas del Ministerio para la Transición Ecológica y Reto Demográfico como órgano sustantivo, emitir las resoluciones relativas a la Autorización



Administrativa Previa, Declaración, en concreto, de Utilidad Pública y Autorización Administrativa de Construcción.

La Declaración, en concreto, de Utilidad Pública, en virtud de lo establecido en el artículo 56.1 de la citada Ley 24/2013, y en el artículo 149 del mencionado Real Decreto 1955/2000, de 1 de diciembre, llevará implícita en todo caso la necesidad de ocupación de los bienes o de adquisición de los derechos e implicará la urgente ocupación a los efectos del artículo 52 de la Ley de Expropiación Forzosa.

El proyecto incluye relación de bienes y derechos, a los efectos del artículo art. 56 Ley 24/2013 del Sector Eléctrico.

Lo que se hace público para conocimiento general, y especialmente de los propietarios y demás titulares afectados por la actuación proyectada, cuya relación se inserta al final de este anuncio, así como los que, siendo titulares de derechos reales o intereses económicos sobre los bienes afectados, pudieran haber sido omitidos y puedan aportar por escrito los datos y documentos oportunos para subsanar posibles omisiones y errores en la relación indicada.

Cualquier interesado podrá consultar la documentación del proyecto a través de los siguientes enlaces:

<https://ssweb.seap.minhap.es/almacen/descarga/envio/af83ab60f3262f0a4f55d4f6519bf9a8213e808a>

<https://ssweb.seap.minhap.es/almacen/descarga/envio/aa02311dd42771ab5bb1cde7958016e3d8d63805>

<https://ssweb.seap.minhap.es/almacen/descarga/envio/9f4ecd641b5ac43d11fcb58b82754a1d1f397cd6>

Asimismo, las personas físicas podrán consultar la documentación, en formato digital, en el Área Funcional de Industria y Energía de la Delegación del Gobierno en Madrid, sita en la C/ García de Paredes, 65. 28071. Madrid, en horario de Registro.

Podrán presentarse las alegaciones o informes que se consideren oportunos, en el plazo de treinta días hábiles, contados a partir del día siguiente al de la publicación de este anuncio, a través del Registro Electrónico Común de la Administración General del Estado disponible en: <https://rec.redsara.es/registro/action/are/acceso.do>, (Órgano: Delegación del Gobierno en Madrid - Área Funcional de Industria y Energía", código DIR3; EA0040718), en la oficina de Registro de las Subdelegaciones del Gobierno y otros Registros oficiales, o por alguno de los medios establecidos en el artículo 16.4 de la Ley 39/2015, de 1 de octubre, del Procedimiento Administrativo Común de las Administraciones Públicas. Las alegaciones o informes presentados por entidades, personas jurídicas y profesionales obligados a relacionarse por medios electrónicos con las AAPP, se presentarán exclusivamente a través del Registro Electrónico Común citado, conforme al Artículo 14 de la Ley 39/2015.

Todas las alegaciones o informes incluirán necesariamente el número de expediente **PFot-511** al objeto de garantizar su inequívoca identificación. Caso de no incluirse se podrán tener por no presentados.


La presente publicación se realiza asimismo a los efectos de notificación previstos en los artículos 44 y 45 de la Ley 39/2015, de 1 de octubre, del Procedimiento Administrativo Común de las Administraciones Públicas.

LA DIRECTORA DEL ÁREA DE INDUSTRIA Y ENERGÍA

Fdo. Con CSV: Amalia Rúa Aguete

C/ GARCÍA DE PAREDES, 65 5ª
28071 - MADRID
TLF.: 91 272 91 33





GOBIERNO DE ESPAÑA

DELEGACIÓN DEL GOBIERNO EN MADRID

ÁREA FUNCIONAL DE INDUSTRIA Y ENERGÍA

RELACION DE BIENES Y DERECHOS AFECTADOS

PLANTA SOLAR FOTOVOLTAICA ENVATIOS XXIV FASE II

Nº	Municipio	Poligono	Parcela	Referencia Catastral	Nombre y Apellidos Propietario	Sup. Ocupación Permanente (m²)	Sup. Ocupación Temporal (m²)	Servidumbre de Paso (m²)	Naturaleza del Terreno
1	Valdilecha	18	188	2816SA01800188	TORRES BREA ENRIQUE	8740,85		8.740,85	O - Olivos secano
2	Valdilecha	18	197	2816SA01800197	AGRICOLA JOVAEL SL	3134,87		3.134,87	V - Viña secano
3	Valdilecha	18	190	2816SA01800190	HEREDEROS DE LOPEZ BREA CARMEN	5411,12		5.411,12	C - Labor o Labradío secano
4	Valdilecha	18	196	2816SA01800196	GOMEZ BREA JULIAN	2556,58		2.556,58	O - Olivos secano
5	Valdilecha	18	189	2816SA01800189	PLAZA TORRES JOSE CRUZ	12852,53		12.852,53	C - Labor o Labradío secano
6	Valdilecha	18	187	2816SA01800187	RUIZ MORATILLA ALVARO RUIZ MORATILLA DAMARIS	8206,6		8.206,60	O - Olivos secano
7	Valdilecha	18	404	2816SA01800404	BENITO GOMEZ ANGEL	11740,94	81,97	11.822,91	O - Olivos secano
8	Valdilecha	18	192	2816SA01800192	GARCIA LOPEZ MARIA JESUS	4946,23		4.946,23	VO - Viña olivar secano
9	Valdilecha	18	198	2816SA01800198	CEDEL DE LAS HERAS MARIA ESTHER	5161,44		5.161,44	O - Olivos secano
10	Valdilecha	18	193	2816SA01800193	PLAZA BENITO ANGEL	1182,76		1.182,76	V - Viña secano
11	Valdilecha	18	185	2816SA01800185	PLANA GARCIA MARIA	11854,41	61,97	11.916,38	O - Olivos secano
12	Valdilecha	18	195	2816SA01800195	GARCIA LOPEZ MARIA JESUS	4362,27		4.362,27	O - Olivos secano
13	Valdilecha	18	199	2816SA01800199	OLMEDA CEDEL JUANA	3013,57		3.013,57	O - Olivos secano
14	Valdilecha	18	191	2816SA01800191	BENITO GOMEZ MARIA DE LOS ANGELES	6333,92		6.333,92	O - Olivos secano
15	Valdilecha	18	140	2816SA01800140	BLANCO MARTINEZ OVIDIO	17860,44		17.860,44	E - Pastos
16	Valdilecha	18	184	2816SA01800184	BENITO PORTERO JESUS	3703,24		3.703,24	O - Olivos secano
17	Valdilecha	18	186	2816SA01800186	HEREDEROS DE LOPEZ BREA CARMEN CRISTOBAL LOPEZ VICENTE CRISTOBAL LOPEZ MARIA EUGENIA CORRAL GARCIA MARIA TERESA	4782,87	39,79	4.822,66	O - Olivos secano
18	Valdilecha	18	207	2816SA01800207	GOMEZ HERNANDEZ MARIA PAULA GOMEZ RUIZ MARIA JOSEFA DE JESUS GOMEZ RUIZ JUANA GOMEZ RUIZ MARIANO GOMEZ RUIZ JOSE MARIA	14480,14		14.480,14	O - Olivos secano






DELEGACIÓN DEL GOBIERNO EN MADRID
 ÁREA FUNCIONAL DE INDUSTRIA Y ENERGÍA

Nº	Municipio	Polígono	Parcela	Referencia Catastral	Nombre y Apellidos Propietario	Sup. Ocupación Permanente (m²)	Sup. Ocupación Temporal (m²)	Servidumbre de Paso (m²)	Naturaleza del Terreno
19	Valdilecha	18	203	28165A01800203	GOMEZ RUIZ MARIA LEONOR	2375,77		2.375,77	O - Olivos secano
20	Valdilecha	18	182	28165A01800182	CORRAL OCAÑA MARIA CRISTINA RUIZ DEL CAMPO JULIO	2963,21	94,91	3.058,12	V - Viña secano
21	Valdilecha	18	136	28165A01800136	LOPEZ BENITO EUGENIO LOPEZ BENITO ANGEL LOPEZ BENITO HILARIO	53,23		53,23	O - Olivos secano
22	Valdilecha	18	137	28165A01800137	SANCHEZ SAEZ VICENTE	542,86		542,86	O - Olivos secano
23	Valdilecha	18	138	28165A01800138	TRIGUERO RUIZ AURELIA GARCIA TRIGUERO MARIA TERESA GARCIA TRIGUERO VALENTIN GARCIA TRIGUERO MIGUEL ANGEL GARCIA TRIGUERO MARIA DEL CARMEN	7327,37		7.327,37	V - Viña secano
24	Valdilecha	18	183	28165A01800183	SANCHEZ MARTINEZ FLORENA	6327,32		6.327,32	VO - Viña olivar secano
25	Valdilecha	18	141	28165A01800141	CANO BACHILLER RAFAEL CANO BACHILLER MARIANO CANO BACHILLER ANTONIO CANO BACHILLER PATROCINIO	6060,5		6.060,50	O - Olivos secano
26	Valdilecha	18	200	28165A01800200	REDONDO CARRASCO ARACELI CANO RUIZ FRANCISCO CANO REDONDO ANA CANO REDONDO ARACELI CANO RUIZ ARTURO CANO RUIZ IRENE	8400,64		8.400,64	O - Olivos secano
27	Valdilecha	18	204	28165A01800204	HEREDEROS DE BREA CORRAL MARIA DEL PILAR	5163,33		5.163,33	O - Olivos secano
28	Valdilecha	18	132	28165A01800132	GARCIA HUELVES MARIA LUISA	6540,89		6.540,89	O - Olivos secano
29	Valdilecha	18	181	28165A01800181	LOPEZ RUIZ MARIANO	893,81	30,2	924,01	O - Olivos secano
30	Valdilecha	18	180	28165A01800180	RUIZ DEL CAMPO JOSE ANDRES	562,67	15,52	578,19	C - Labor o Labradío secano
31	Valdilecha	18	202	28165A01800202	BENITO GOMEZ EMILIA	2511,85		2.511,85	O - Olivos secano
32	Valdilecha	18	205	28165A01800205	PLANA RUIZ ANTONIO	1410,9		1.410,90	O - Olivos secano
33	Valdilecha	18	179	28165A01800179	CANO BACHILLER RAFAEL CANO BACHILLER MARIANO CANO BACHILLER ANTONIO CANO BACHILLER PATROCINIO	857,9		857,90	O - Olivos secano
34	Valdilecha	18	215	28165A01800215	CEDIEL BLANCO LUIS	18485,27	189,85	18.675,12	O - Olivos secano
35	Valdilecha	18	131	28165A01800131	GOMEZ CORRAL MARIA LUISA	6429,46		6.429,46	VO - Viña olivar secano

C/ GARCÍA DE PAREDES, 65 5ª
 28071 - MADRID
 TLF.: 91 272 91 33





GOBIERNO DE ESPAÑA

DELEGACIÓN DEL GOBIERNO EN MADRID

ÁREA FUNCIONAL DE INDUSTRIA Y ENERGÍA

Nº	Municipio	Polygono	Parcela	Referencia Catastral	Nombre y Apellidos Propietario	Sup. Ocupación Permanente (m²)	Sup. Ocupación Temporal (m²)	Servidumbre de Paso (m²)	Naturaleza del Terreno
36	Valdilecha	18	129	28165A01800129	BENITO CANO PALOMA BENITO CANO MAGDALENA BENITO CANO MARIA JESUS BENITO CANO MARIA ISABEL BENITO CANO TERESA	2068,93		2.068,93	O - - Olivos secano
37	Valdilecha	18	146	28165A01800146	PLANA RUIZ ANTONIO	3482,18		3.482,18	O - - Olivos secano
38	Valdilecha	18	406	28165A01800406	MARISCAL ROLDAN EMILIA CEDIEL PULIDO MANUELA CEDIEL PULIDO MIGUEL ANGEL	11976,23	78,87	12.055,10	O - - Olivos secano
39	Valdilecha	18	149	28165A01800149	CRESCO GARCIA ANTONIO	1115,44		1.115,44	V - - Viña secano
40	Valdilecha	18	397	28165A01800397	GARCIA ARCHILLA JUAN	3798,71	130,89	3.929,60	O - - Olivos secano
41	Valdilecha	18	206	28165A01800206	RUIZ TORRES MANUEL	3461,58		3.461,58	VO - Viña olivar secano
42	Valdilecha	18	432	28165A01800432	CEDIEL DE LAS HERAS MARIA ESTHER	2420,6		2.420,60	O - - Olivos secano
43	Valdilecha	18	208	28165A01800208	BREA CANO PEDRO	16119,03	289,88	16.408,91	V - - Viña secano
44	Valdilecha	18	396	28165A01800396	CANO GARCIA FRANCISCA	2997,29		2.997,29	O - - Olivos secano
45	Valdilecha	18	142	28165A01800142	MARTINEZ GARCIA DOMINGO	6241,28		6.241,28	O - - Olivos secano
46	Valdilecha	18	214	28165A01800214	BENITO GARCIA JULIA	4406,67		4.406,67	O - - Olivos secano
47	Valdilecha	18	128	28165A01800128	ESCOBAR RUIZ CARMELO	2315,21		2.315,21	O - - Olivos secano
48	Valdilecha	18	150	28165A01800150	GOMEZ GARCIA MARIA ANTONIA GOMEZ GARCIA JOSE LUIS	2517,13		2.517,13	O - - Olivos secano
49	Valdilecha	18	151	28165A01800151	GOMEZ GARCIA MARIA ANTONIA GOMEZ GARCIA JOSE LUIS	674,62		674,62	O - - Olivos secano
50	Valdilecha	18	201	28165A01800201	RUIZ TORRES MANUEL	1816,61		1.816,61	C - - Labor o Labradío secano
51	Valdilecha	18	395	28165A01800395	RUIZ GARCIA JUAN	4374,51		4.374,51	O - - Olivos secano
52	Valdilecha	18	147	28165A01800147	HEREDEROS DE CARRASCO HUEROS ISIDORA	2332,66		2.332,66	C - - Labor o Labradío secano
53	Valdilecha	18	9011	28165A01800911	AYUNTAMIENTO DE VALDILECHA	2312	3311,94	3.335,06	VT - Vía de comunicación de dominio público
54	Valdilecha	18	148	28165A01800148	LOPEZ BENITO ANGEL	5988,4		5.988,40	O - - Olivos secano / C - - Labor o Labradío secano
55	Valdilecha	18	433	28165A01800433	CARRASCO HUEROS LAURENTINO	637,58		637,58	C - - Labor o Labradío secano
56	Valdilecha	18	213	28165A01800213	TRIGUERO RUIZ AURELIA GARCIA TRIGUERO MARIA TERESA GARCIA TRIGUERO VALENTIN GARCIA TRIGUERO MIGUEL ANGEL GARCIA TRIGUERO MARIA DEL CARMEN	4970,55		4.970,55	O - - Olivos secano

C/ GARCÍA DE PAREDES, 65 5ª
28071 - MADRID
TLF.: 91 272 91 33






DELEGACIÓN DEL GOBIERNO EN MADRID
 ÁREA FUNCIONAL DE INDUSTRIA Y ENERGÍA

Nº	Municipio	Polígono	Parcela	Referencia Catastral	Nombre y Apellidos Propietario	Sup. Ocupación Permanente (m²)	Sup. Ocupación Temporal (m²)	Servidumbre de Paso (m²)	Naturaleza del Terreno
57	Valdilecha	18	172	28165A01800172	BENITO CRESPO PABLO GALAN ROMERO JUANA REGIDOR ESTEBAN MARIA SOLEDAD CEDIEL PULIDO MANUELA CEDIEL PULIDO MIGUEL ANGEL CEDIEL ALMAZAN MARIA DEL PILAR CEDIEL REGIDOR JOSE CEDIEL REGIDOR MARIA TERESA CEDIEL GALAN ANGEL CEDIEL GALAN MARIA MONSERRAT CEDIEL REGIDOR ANTONIO	757,51		757,51	O - - Olivos secano
58	Valdilecha	18	216	28165A01800216	HEREDEROS DE LOPEZ BREA CARMEN CRISTOBAL LOPEZ VICENTE CRISTOBAL LOPEZ MARIA EUGENIA	11624,33		11.624,33	O - - Olivos secano
59	Valdilecha	18	178	28165A01800178	MARTINEZ RABOSO MARIA ANTONIA CARRASCO MARTINEZ MARIA ROSA CARRASCO MARTINEZ DANIEL CARRASCO MARTINEZ CATALINA CARRASCO MARTINEZ MARIA ESTHER CARRASCO MARTINEZ ANA ISABEL	6780,89		6.780,89	O - - Olivos secano
60	Valdilecha	18	434	28165A01800434	HEREDEROS DE GARCIA FERNANDEZ EMILIANO	6216,41		6.216,41	VO - Vña olivar secano / E - - Pastos
61	Valdilecha	18	127	28165A01800127	CANO GARCIA ELADIO	4253,01		4.253,01	O - - Olivos secano
62	Valdilecha	18	152	28165A01800152	HEREDEROS DE GARCIA FERNANDEZ EMILIANO	1727,1		1.727,10	V - - Vña secano
63	Valdilecha	18	145	28165A01800145	HEREDEROS DE GARCIA HUEROS VICTORIANO	5438,09		5.438,09	C - - Labor o Labradío secano
64	Valdilecha	18	288	28165A01800288	SANCHEZ MARTINEZ MARGARITA	3802,12		3.802,12	O - - Olivos secano
65	Valdilecha	18	219	28165A01800219	SUJAREZ TELON VICENTE	4021,43		4.021,43	O - - Olivos secano
66	Valdilecha	18	282	28165A01800282	GOMEZ BREA FRANCISCO JESUS	15701,17		15.701,17	C - - Labor o Labradío secano / V - - Vña secano
67	Valdilecha	18	211	28165A01800211	CEDIEL BLANCO LUIS	6155,22	51,65	6.206,87	O - - Olivos secano
68	Valdilecha	18	217	28165A01800217	SANCHEZ BENITO MARIA DEL PILAR	2361,7		2.361,70	O - - Olivos secano
69	Valdilecha	18	212	28165A01800212	CANO GARCIA FRANCISCA	4636,17		4.636,17	O - - Olivos secano
70	Valdilecha	18	173	28165A01800173	HEREDEROS DE GARCIA FERNANDEZ EMILIANO	1062,19		1.062,19	V - - Vña secano
71	Valdilecha	18	227	28165A01800227	BLANCO GOMEZ PEDRO	6974,97		6.974,97	O - - Olivos secano
72	Valdilecha	18	125	28165A01800125	PLAZA BENITO PASCASIO	6376,99		6.376,99	O - - Olivos secano
73	Valdilecha	18	130	28165A01800130	BENITO GARCIA JULIA	3991,69		3.991,69	O - - Olivos secano
74	Valdilecha	18	163	28165A01800163	ROJO YAGUES BERNARDO	3390,81		3.390,81	E - - Pastos

C/ GARCÍA DE PAREDES, 65 5ª
 28071 - MADRID
 TLF.: 91 272 91 33





GOBIERNO DE ESPAÑA

DELEGACIÓN DEL GOBIERNO EN MADRID

ÁREA FUNCIONAL DE INDUSTRIA Y ENERGÍA

Nº	Municipio	Polígono	Parcela	Referencia Catastral	Nombre y Apellidos Propietario	Sup. Ocupación Permanente (m²)	Sup. Ocupación Temporal (m²)	Servidumbre de Paso (m²)	Naturaleza del Terreno
75	Valdilecha	18	257	28165A01800257	CANO GARCIA EMILIO DEL OLMO FERNANDEZ NURIA ENCARNACION	2274,05		2.274,05	O-- OLIVAR
76	Valdilecha	18	259	28165A01800259	SALAMANCA BENITO JOSE MANUEL	6852,95		6.852,95	C-- Labor o Labradío seco
77	Valdilecha	18	210	28165A01800210	BENITO GOMEZ ANGEL GARCIA LOPEZ MARIA JESUS	5098,04	39,67	5.137,71	O-- Olivos seco
78	Valdilecha	18	171	28165A01800171	SANCHEZ CEDIEL SIMEON CEDIEL ALMAZAN MARIA DEL PILAR CEDIEL GALAN ANGEL CEDIEL GALAN MARIA MONSERRAT CEDIEL PULIDO MANUELA CEDIEL REGIDOR ANTONIO CEDIEL PULIDO MIGUEL ANGEL CEDIEL REGIDOR JOSE CEDIEL REGIDOR MARIA TERESA	4220,76		4.220,76	O-- Olivos seco
79	Valdilecha	18	407	28165A01800407		11903,87		11.903,87	O-- Olivos seco
80	Valdilecha	18	228	28165A01800228	LOPEZ RUIZ MILAGROS	4137,05		4.137,05	O-- Olivos seco
81	Valdilecha	18	124	28165A01800124	HEREDEROS DE FERNANDEZ GOMEZ CECILIO	4569,86		4.569,86	O-- Olivos seco
82	Valdilecha	18	174	28165A01800174	HEREDEROS DE RUIZ GOMEZ VICENTE	576,14		576,14	O-- Olivos seco
83	Valdilecha	18	143	28165A01800143	SANCHEZ MARTINEZ MARGARITA	6031,07		6.031,07	O-- Olivos seco
84	Valdilecha	18	144	28165A01800144	CARRASCO DIAZ MARIANO	5928,72		5.928,72	E-- Pastos
85	Valdilecha	18	412	28165A01800412	GOMEZ GOMEZ MARIA ANGELES	12278,3	68,12	12.346,42	V-- Vña seco
86	Valdilecha	18	209	28165A01800209	HEREDEROS DE CORRAL GOMEZ MARIA ISABEL	6165,85	47,05	6.212,90	O-- Olivos seco
87	Valdilecha	18	229	28165A01800229	LOPEZ RUIZ JOSE	2379,17		2.379,17	O-- Olivos seco
88	Valdilecha	18	218	28165A01800218	BENITO GARCIA PABLO	1903,06		1.903,06	O-- Olivos seco
89	Valdilecha	18	409	28165A01800409	BENITO CRESPO PABLO	3818,3		3.818,30	O-- Olivos seco
90	Valdilecha	18	117	28165A01800117	CRISTOBAL GASQUEÑA FRANCISCA CRISTOBAL GASQUEÑA JOSE CRISTOBAL GASQUEÑA PEDRO LUIS	6001,07		6.001,07	O-- Olivos seco / E-- Pastos
91	Valdilecha	18	260	28165A01800260	SANCHEZ SAEZ VICENTE	5540,75		5.540,75	C-- Labor o Labradío seco
92	Valdilecha	18	239	28165A01800239	OLMEDA BREA MARIA JESUS	4119,07	22,14	4.141,21	O-- Olivos seco
93	Valdilecha	18	170	28165A01800170	ALTARES BRICEÑO SABINA	2180,4		2.180,40	O-- Olivos seco
94	Valdilecha	18	154	28165A01800154	PLANA RUIZ ANTONIO	6166,09		6.166,09	C-- Labor o Labradío seco
95	Valdilecha	18	435	28165A01800435	VILELA ALMUNIA DOLORES CARRASCO MARTINEZ MARIANO	5831,11		5.831,11	E-- Pastos
96	Valdilecha	18	123	28165A01800123	CANO GARCIA EMILIO	10752,85		10.752,85	C-- Labor o Labradío seco / O-- Olivos

C/ GARCÍA DE PAREDES, 65 5ª
28071 - MADRID
TLF.: 91 272 91 33





DELEGACIÓN DEL GOBIERNO EN MADRID
 ÁREA FUNCIONAL DE INDUSTRIA Y ENERGÍA

Nº	Municipio	Polygono	Parcela	Referencia Catastral	Nombre y Apellidos Propietario	Sup. Ocupación Permanente (m²)	Sup. Ocupación Temporal (m²)	Servidumbre de Paso (m²)	Naturaleza del Terreno
97	Valdilecha	18	226	28165A01800226	CORRAL OCAÑA, JORGE	7888,73		7.588,73	secano O - Olivos secano
98	Valdilecha	18	408	28165A01800408	REGIDOR ESTEBAN MARIA SOLEDAD CEDIEL REGIDOR MARIA TERESA CEDIEL REGIDOR ANTONIO CEDIEL REGIDOR JOSE	9357,72	79,84	9.437,56	O - Olivos secano
99	Valdilecha	18	224	28165A01800224	CEDIEL GOMEZ MARIA CONCEPCION CEDIEL GOMEZ JOSE IGNACIO	14032,79	144,42	14.177,21	C - Labor o Labradío secano
100	Valdilecha	18	240	28165A01800240	HUEROS RUIZ MIGUEL ANGEL	5493,73	0,46	5.494,19	O - Olivos secano
101	Valdilecha	18	177	28165A01800177	CEDIEL DE LUCAS ELADIO GARCIA TAPANCON ALICIA	5416,95		5.416,95	O - Olivos secano
102	Valdilecha	18	266	28165A01800266	GOMEZ MORATA ASUNCION	3229,96		3.229,96	V - Viña secano
103	Valdilecha	18	235	28165A01800235	BENITO CEDIEL MARIA TERESA	3868,39		3.868,39	O - Olivos secano
104	Valdilecha	18	222	28165A01800222	CEDIEL CARMONA ENCARNACION GARCIA CEDIEL FRANCISCO JOSE GARCIA CEDIEL ALFREDO GARCIA CEDIEL NURIA	3036,04		3.036,04	O - Olivos secano
105	Valdilecha	18	189	28165A01800189	CEDIEL MARTINEZ MARIA VIRTUDES	202,5		2.02,50	O - Olivos secano
106	Valdilecha	18	176	28165A01800176	BENITO GARCIA MARIA PILAR	4442,89		4.442,89	V - Viña secano
107	Valdilecha	18	115	28165A01800115	RUIZ DEL CAMPO JOSE ANDRES	6185,88		6.185,88	C - Labor o Labradío secano
108	Valdilecha	18	155	28165A01800155	RUIZ HUEROS MARIA DEL PILAR	2013,7		2.013,70	C - Labor o Labradío secano
109	Valdilecha	18	410	28165A01800410	TORRES BREA ENRIQUE	5238,93	41,59	5.280,52	O - Olivos secano
110	Valdilecha	18	238	28165A01800238	GOMEZ LOPEZ CARMEN	1550		1.550,00	O - Olivos secano
111	Valdilecha	18	175	28165A01800175	SALAMANCA GOMEZ VICTORIANO	4286,59		4.286,59	C - Labor o Labradío secano
112	Valdilecha	18	223	28165A01800223	LOPEZ RUIZ MILAGROS	3748,44		3.748,44	O - Olivos secano
113	Valdilecha	18	230	28165A01800230	SANCHEZ RABOSO JAVIER	7523,45		7.523,45	O - Olivos secano
114	Valdilecha	18	220	28165A01800220	SANCHEZ BENITO MARIA DEL PILAR BENITO GARCIA PABLO	2299,56		2.299,56	O - Olivos secano
115	Valdilecha	18	221	28165A01800221	BENITO GOMEZ JOSE	4022,47		4.022,47	O - Olivos secano
116	Valdilecha	18	231	28165A01800231	CORRAL GARCIA MARIA TERESA	7366,04		7.366,04	O - Olivos secano
117	Valdilecha	18	165	28165A01800165	GARCIA MORENO SATURNINA	7687,03		7.687,03	O - Olivos secano
118	Valdilecha	18	168	28165A01800168	HEREDEROS DE PLAZA CEDIEL JOSE MARIA	2179,98		2.179,98	O - Olivos secano
119	Valdilecha	18	236	28165A01800236		8284,1		8.284,10	V - Viña secano

C/ GARCÍA DE PAREDES, 65 5ª
 28071 - MADRID
 TLF.: 91 272 91 33






DELEGACIÓN DEL GOBIERNO EN MADRID
ÁREA FUNCIONAL DE INDUSTRIA Y ENERGÍA

Nº	Municipio	Polígono	Parcela	Referencia Catastral	Nombre y Apellidos Propietario	Sup. Ocupación Permanente (m²)	Sup. Ocupación Temporal (m²)	Servidumbre de Paso (m²)	Naturaleza del Terreno
120	Valdilecha	18	251	28165A01800251	GOMEZ GOMEZ MARIA ANGELES GOMEZ CORRAL MARIA JESUS GOMEZ CORRAL MARIA LUISA GOMEZ CORRAL JOSE MARIA GOMEZ CORRAL INMACULADA GOMEZ CORRAL ROSA MARIA	12726,59	119,75	12.846,34	V - - Viña secano
121	Valdilecha	18	394	28165A01800394	HEREDEROS DE BELINCHON CRESPO SANTAS	8283,65		8.283,65	E - - Pastos
122	Valdilecha	18	246	28165A01800246	BLANCO OLMEDA JUANA	6320,53	119,11	6.439,64	O - - Olivos secano
123	Valdilecha	18	261	28165A01800261	GOMEZ LOPEZ CARMEN	12121,26		12.121,26	V - - Viña secano
124	Valdilecha	18	186	28165A01800186	CARRION RUIZ ANTONIO	1450,62		1.450,62	C - - Labor o Labradío secano
125	Valdilecha	18	113	28165A01800113	HEREDEROS DE RUIZ LOPEZ JULIO	5896,84		5.896,84	E - - Pastos
126	Valdilecha	18	225	28165A01800225	OLMEDA SANCHEZ MANUELA CORRAL OLMEDA ROBERTO CORRAL OLMEDA MODESTO JESUS	10595,65	234,52	10.830,17	V - - Viña secano
127	Valdilecha	18	164	28165A01800164	CEDEIL DE LAS HERAS MARIA LUISA	8142,63		8.142,63	V - - Viña secano
128	Valdilecha	18	167	28165A01800167	MARTINEZ GARCIA DOMINGO	1748,49		1.748,49	O - - Olivos secano
129	Valdilecha	18	245	28165A01800245	OLMEDA BRÉA MARIA JESUS	2373,59		2.373,59	V - - Viña secano
130	Valdilecha	18	166	28165A01800166	GARCIA CEDIEL JUANA	1199,75	78,19	1.277,94	O - - Olivos secano
131	Valdilecha	18	253	28165A01800253	GARCIA GARRIDO JUAN IGNACIO GARCIA GARRIDO MARIA TERESA	3893,34		3.693,34	O - - Olivos secano
132	Valdilecha	18	157	28165A01800157	TORRES BREA ENRIQUE	1993,59		1.993,59	O - - Olivos secano
133	Valdilecha	18	250	28165A01800250	GOMEZ OLMEDA ASUNCION	1643,77	79,89	1.723,66	O - - Olivos secano
134	Valdilecha	18	241	28165A01800241	BLANCO OLMEDA MARIA ANGELES	10455,83	68,68	10.524,61	O - - Olivos secano
135	Valdilecha	21	76	28165A02100076	GOMEZ OLMEDA ASUNCION	7734,31		7.734,31	C - - Labor o Labradío secano
136	Valdilecha	18	237	28165A01800237	PLANA CEDIEL JOSE	15544,28	146,6	15.690,88	C - - Labor o Labradío secano / O - - Olivos secano
137	Valdilecha	18	163	28165A01800163	SAEZ SANZ MARIA JOSE SAEZ SANZ LUIS SAEZ SANZ MANUEL	2929,16		2.929,16	C - - Labor o Labradío secano
138	Valdilecha	18	234	28165A01800234	BENITO SANCHEZ PATROCINIO HERMANOS CORRAL BENITO CB	5639,58		5.639,58	C - - Labor o Labradío secano
139	Valdilecha	18	242	28165A01800242	PLAZA CEDIEL ANTONIO	8090,83	106,27	8.197,10	V - - Viña secano
140	Valdilecha	18	255	28165A01800255	RUIZ DEL CAMPO JOSE ANDRES RUIZ DEL CAMPO JUAN ANTONIO	5940,68		5.940,68	V - - Viña secano

C/ GARCÍA DE PAREDES, 65 5º
28071 - MADRID
TLF.: 91 272 91 33





GOBIERNO DE ESPAÑA


DELEGACIÓN DEL GOBIERNO EN MADRID

ÁREA FUNCIONAL DE INDUSTRIA Y ENERGÍA

Nº	Municipio	Polígono	Parcela	Referencia Catastral	Nombre y Apellidos Propietario	Sup. Ocupación Permanente (m²)	Sup. Ocupación Temporal (m²)	Servidumbre de Paso (m²)	Naturaleza del Terreno
141	Valdilecha	18	9001	2816SA01809001	COMUNIDAD DE MADRID	20,59	837,29	857,88	VT - Via de comunicación de dominio público
142	Valdilecha	21	9002	2816SA02109002	COMUNIDAD DE MADRID	20,48	838,74	859,22	VT - Via de comunicación de dominio público
143	Valdilecha	21	77	2816SA02100077	ALCARAZ PEREZ PEDRO CANO BELINCHON PATROCINIO GOMEZ CANO MARIANO GOMEZ CANO MARIA JOSE GOMEZ CANO TOMAS GOMEZ CANO PATROCINIO	5290,24	138,13	5.428,37	O - Olivos secano
144	Valdilecha	18	162	2816SA01800162	BENITO GOMEZ ANGEL GARCIA LOPEZ MARIA JESUS	10839,79	79,74	10.919,53	O - Olivos secano
145	Valdilecha	21	75	2816SA02100075	BENITO GOMEZ MARIA JESUS	3748,47	58,38	3.806,85	O - Olivos secano
146	Valdilecha	18	248	2816SA01800248	BENITO GOMEZ MARIA DE LOS ANGELES	11479,48		11.479,48	O - Olivos secano
147	Valdilecha	18	122	2816SA01800122	CORRAL OCAÑA MARIA CRISTINA	5486,18	105,7	5.591,88	V - Vña secano
148	Valdilecha	18	243	2816SA01800243	OLMEDA BREA MARIA JESUS	8125,82	209,4	8.335,22	C - Labor o Labradío secano
149	Valdilecha	18	232	2816SA01800232	CEDIEL BREA VENTURA	8523,68		8.523,68	C - Labor o Labradío secano
150	Valdilecha	21	74	2816SA02100074	ARRANZ SIERRA MARIA DEL CARMEN CEDIEL GOMEZ MARIA CONCEPCION CEDIEL GOMEZ JOSE IGNACIO	4248,6	92,53	4.341,13	C - Labor o Labradío secano
151	Valdilecha	18	247	2816SA01800247	GOMEZ PLANA EDUARDO	11562,77	104,83	11.667,60	V - Vña secano
152	Valdilecha	18	411	2816SA01800411	HEREDEROS DE GOMEZ GOMEZ JOSE MARIA CORRAL OCAÑA MARIA ASUNCION OCAÑA SARDINERO MARIA TERESA	2644,3	88,4	2.732,70	O - Olivos secano
153	Valdilecha	21	79	2816SA02100079	GOMEZ MORATA ASUNCION	1811,68	187,04	1.998,72	O - Olivos secano
154	Valdilecha	18	249	2816SA01800249	CORRAL BAYO MARIA JOSE PAGADZABAL SANCHEZ JOSE	2637,94	165,62	2.803,56	C - Labor o Labradío secano
155	Valdilecha	18	244	2816SA01800244	FERNANDEZ SALAMANCA RUFO	2360,97		2.360,97	E - Pastos
156	Valdilecha	18	158	2816SA01800158	HEREDEROS DE CORRAL GOMEZ MARIA ISABEL	16262,1	159,79	16.421,89	C - Labor o Labradío secano
157	Valdilecha	21	78	2816SA02100078	PULIDO RUIZ VIRGINIA	3730,02	119,96	3.849,98	C - Labor o Labradío secano
158	Valdilecha	18	233	2816SA01800233	HEREDEROS DE RUIZ GARRIDO JUAN	1336,23		1.338,23	O - Olivos secano
159	Valdilecha	18	161	2816SA01800161	SANCHEZ RUIZ JUAN MANUEL SANCHEZ RUIZ ANA BELEN	3265,98		3.265,98	V - Vña secano
160	Valdilecha	18	254	2816SA01800254	CORRAL OCAÑA MARIA CRISTINA	11181,56		11.181,56	C - Labor o Labradío secano
161	Valdilecha	21	73	2816SA02100073	AYUNTAMIENTO DE VALDILECHA		1041,75	1.041,75	VT - Via de comunicación de dominio público
162	Valdilecha	18	9005	2816SA01809005	AYUNTAMIENTO DE VALDILECHA		1033,83	1.033,83	VT - Via de comunicación de dominio público
163	Valdilecha	19	9001	2816SA01909001	AYUNTAMIENTO DE VALDILECHA				

C/ GARCÍA DE PAREDES, 65 5ª
28071 - MADRID
TLF.: 91 272 91 33





GOBIERNO DE ESPAÑA

DELEGACIÓN DEL GOBIERNO EN MADRID

ÁREA FUNCIONAL DE INDUSTRIA Y ENERGÍA

Nº	Municipio	Polígono	Parcela	Referencia Catastral	Nombre y Apellidos Propietario	Sup. Ocupación Permanente (m²)	Sup. Ocupación Temporal (m²)	Servidumbre de Paso (m²)	Naturaleza del Terreno
164	Valdilecha	19	33	28165A01900033	CANO GARCIA MARIA CONCEPCION GOMEZ CANO SATURNINO GOMEZ CANO CONCEPCION GOMEZ CANO JAVIER		0,01	0,01	V-- Viña seco
165	Valdilecha	19	34	28165A01900034	GOMEZ OLMEDA MARIA DOLORES		0,01	0,01	VO - Viña olivar seco
166	Valdilecha	19	31	28165A01900031	PLANA RUIZ ANTONIO		0,17	0,17	V-- Viña seco
167	Valdilecha	21	80	28165A02100080	ALCARAZ MARTINEZ ANGEL	122,77	43,62	166,39	V-- Viña seco
168	Valdilecha	19	35	28165A01900035	CANO CRESPO LUIS		0,06	0,06	VO - Viña olivar seco
169	Valdilecha	21	171	28165A02100171	LOPEZ GARCIA CARMEN RUIZ LOPEZ FERNANDO RUIZ LOPEZ JUAN DANIEL	8952,42	78,16	9.030,58	AM - Almenadro seco
170	Valdilecha	19	147	28165A01900147	HEREDEROS DE CANO BELINCHON CESAR CANO GARCIA MARIA DOLORES RUIZ FERNANDEZ JULIO		0,02	0,02	V-- Viña seco
171	Valdilecha	19	39	28165A01900039	CANO GARCIA MARIA DOLORES RUIZ FERNANDEZ JULIO		0,01	0,01	V-- Viña seco
172	Valdilecha	19	29	28165A01900029	RUIZ TORRES MANUEL		0,79	0,79	C-- Labor o Labradío seco
173	Valdilecha	18	160	28165A01800160	HEREDEROS DE RUIZ FERNANDEZ MIGUEL	341,22		341,22	O - Olivos seco / I - Improductivo
174	Valdilecha	21	71	28165A02100071	GOMEZ MORENO GREGORIO	3907,02		3.907,02	O - Olivos seco
175	Valdilecha	21	72	28165A02100072	GOMEZ PLANA TOMAS	8881,82		8.881,82	C-- Labor o Labradío seco
176	Valdilecha	21	147	28165A02100147	MARTINEZ RABOSO VICENTE	10507,17		10.507,17	O - Olivos seco
177	Valdilecha	21	82	28165A02100082	CEDIEL DE LAS HERAS MARIA LUISA	8146,33		8.146,33	O - Olivos seco
178	Valdilecha	18	159	28165A01800159	RUIZ BACHILLER DESIDERIO	20,11		20,11	O - Olivos seco
179	Valdilecha	21	167	28165A02100167	ALCARAZ MARTINEZ MARIA LOPEZ GARCIA JESUS	1087,21	158,33	1.245,54	E - Pastos
180	Valdilecha	19	28	28165A01900028	LOPEZ GARCIA MIGUEL ANGEL LOPEZ GARCIA MARIA ALMUDENA		5,7	5,70	V-- Viña seco
181	Valdilecha	19	9010	28165A01900010	COMUNIDAD DE MADRID		8,86	8,86	VT - Via de comunicación de dominio público
182	Valdilecha	20	9004	28165A02009004	COMUNIDAD DE MADRID		4,8	4,80	VT - Via de comunicación de dominio público
183	Valdilecha	21	81	28165A02100081	CEDIEL GOMEZ MARIA CONCEPCION CEDIEL GOMEZ JOSE IGNACIO	545,39	122,78	668,17	E - Pastos
184	Valdilecha	20	28	28165A02000028	CEDIEL GOMEZ JOSE IGNACIO		56,97	56,97	C-- Labor o Labradío seco
185	Valdilecha	21	143	28165A02100143	MARTINEZ MORENO ROSA MARIA MARTINEZ MORENO LUIS MARTINEZ MORENO GONZALO	8884,13		8.884,13	O - Olivos seco

C/ GARCÍA DE PAREDES, 65 5º
28071 - MADRID
TLF.: 91 272 91 33





DELEGACIÓN DEL GOBIERNO EN MADRID
 ÁREA FUNCIONAL DE INDUSTRIA Y ENERGÍA

Nº	Municipio	Polígono	Parcela	Referencia Catastral	Nombre y Apellidos Propietario	Sup. Ocupación Permanente (m²)	Sup. Ocupación Temporal (m²)	Servidumbre de Paso (m²)	Naturaleza del Terreno
					MARTINEZ MORENO VENTURA MARTINEZ MORENO MIGUEL				
186	Valdilecha	21	70	2816SA02100070	GOMEZ OLMEDA MARIANO BENITO GARCIA JESUS	38505,46		38.505,46	O - Olivos secano
187	Valdilecha	21	142	2816SA02100142	CORRAL GARCIA MARIA JESUS	34358,6		34.358,60	C - Labor o Labradío secano
188	Valdilecha	21	109	2816SA02100109	SANCHEZ RUIZ JUAN MANUEL SANCHEZ RUIZ ANA BELEN	3937,66		3.937,66	O - Olivos secano
189	Valdilecha	21	108	2816SA02100108	ESCOBAR MORENO ISABEL GARCIA ESCOBAR PILAR GARCIA ESCOBAR JULIAN GARCIA ESCOBAR VALENTIN	2867		2.867,00	O - Olivos secano
190	Valdilecha	21	84	2816SA02100084	CASTILLO BRIGENO JOSE MARIA CASTILLO GOMEZ ELENA CASTILLO GOMEZ ALICIA	652,28	652,28	652,28	O - Olivos secano
191	Valdilecha	20	24	2816SA02000024	CASTILLO BRIGENO JOSE MARIA CASTILLO GOMEZ ELENA CASTILLO GOMEZ ALICIA		198,58	198,58	O - Olivos secano
192	Valdilecha	21	9009	2816SA02109009	AYUNTAMIENTO DE VALDILECHA	73,55	1560,44	1.633,99	VT - Via de comunicación de dominio publico
193	Valdilecha	20	9011	2816SA02009011	AYUNTAMIENTO DE VALDILECHA	75,08	1573,73	1.648,81	VT - Via de comunicación de dominio publico
194	Valdilecha	21	141	2816SA02100141	HEREDEROS DE CANO TORRES ALBERTO	3052,03		3.052,03	C - Labor o Labradío secano
195	Valdilecha	21	115	2816SA02100115	RUIZ SANCHEZ MARIA DEL CARMEN	4837,76		4.937,76	O - Olivos secano
196	Valdilecha	21	9006	2816SA02109006	AYUNTAMIENTO DE VALDILECHA		5,43	5,43	VT - Via de comunicación de dominio publico
197	Valdilecha	20	9005	2816SA02009005	AYUNTAMIENTO DE VALDILECHA		2,22	2,22	VT - Via de comunicación de dominio publico
198	Valdilecha	21	95	2816SA02100095	BENITO GOMEZ ANGEL GARCIA LOPEZ MARIA JESUS		179,74	179,74	O - Olivos secano
199	Valdilecha	21	97	2816SA02100097	GOMEZ MORATA ASUNCION	4,09		4,09	V - Viña secano
200	Valdilecha	21	2	2816SA02100002	GOMEZ MORATA ASUNCION	65,12		65,12	V - Viña secano
201	Valdilecha	21	96	2816SA02100096	RUIZ GARCIA JUAN	556,43	141,99	698,42	V - Viña secano
202	Valdilecha	21	9001	2816SA02109001	COMUNIDAD DE MADRID	1323,41		1.323,41	VT - Via de comunicación de dominio publico
203	Valdilecha	21	1	2816SA02100001	RUIZ GARCIA JUAN	138,77		138,77	V - Viña secano
204	Valdilecha	20	21	2816SA02000021	BENITO GOMEZ ANGEL GARCIA LOPEZ MARIA JESUS	842,2	106,32	948,52	O - Olivos secano
205	Valdilecha	21	9005	2816SA02109005	AYUNTAMIENTO DE VALDILECHA	25,59		25,59	VT - Via de comunicación de dominio publico
206	Valdilecha	20	9001	2816SA02009001	AYUNTAMIENTO DE VALDILECHA	25,84		25,84	VT - Via de comunicación de dominio publico

C/ GARCÍA DE PAREDES, 65 5ª
 28071 - MADRID
 TLF.: 91 272 91 33





DELEGACIÓN DEL GOBIERNO EN MADRID
 ÁREA FUNCIONAL DE INDUSTRIA Y ENERGÍA

Nº	Municipio	Polígono	Parcela	Referencia Catastral	Nombre y Apellidos Propietario	Sup. Ocupación Permanente (m²)	Sup. Ocupación Temporal (m²)	Servidumbre de Paso (m²)	Naturaleza del Terreno
207	Valdelecha	20	107	28165A02000107	RUIZ GARCÍA JUAN	36,36		36,36	O - Olivos seco
208	Valdelecha	20	9010	28165A02009010	COMUNIDAD DE MADRID	1139,58		1.139,58	VT - Vía de comunicación de dominio público
209	Valdelecha	20	20	28165A02000020	BENITO BENITO AMELIA	132,73		132,73	C - Labor o Labradío seco
210	Mejorada del Campo	6	46	28084A00600046	GILA DE LA PUERTA FRANCISCO JOSE	3,66		3,66	C - LABOR O LABRADIO SECANO
211	Mejorada del Campo	6	9001	28084A00609001	COMUNIDAD DE MADRID	17,84	18,63	36,47	VT - VIA DE COMUNICACION DE DOMINIO PUBLICO
212	Mejorada del Campo	6	28	28084A00600028	HERNANDEZ MARTINEZ FRANCISCO HERNANDEZ MARTINEZ EMILIA	785,19		785,19	C - Labor o Labradío seco
213	Mejorada del Campo	6	29	28084A00600029	COMUNIDAD DE MADRID	292,91	15,5	2.937,41	C - Labor o Labradío seco
214	Mejorada del Campo	5	36	28084A00500036	VILLAMOR CARRASCO MARIA DEL PILAR	5809,4		5.809,40	O - OLIVAR
215	Mejorada del Campo	5	28	28084A00500028	GILA DE LA PUERTA FRANCISCO JOSE	266936,57		266.936,57	C - Labor o Labradío seco / I - Improductivo / E - Pastos
216	Mejorada del Campo	6	35	28084A00600035	GALLEGO HERNANDEZ MARIA DEL CARMEN GALLEGO HERNANDEZ MARIA LUISA	15451,28		15.451,28	C - Labor o Labradío seco
217	Mejorada del Campo	6	42	28084A00600042	GILA DE LA PUERTA FRANCISCO JOSE	2754,41		2.754,41	C - LABOR O LABRADIO SECANO
218	Mejorada del Campo	6	30	28084A00600030	HERNANDEZ MARTINEZ FRANCISCO	7955,79		7.955,79	C - Labor o Labradío seco
219	Mejorada del Campo	6	11	28084A00600011	VILLAMOR CARRASCO MARIA DEL PILAR	23730,04		23.730,04	C - Labor o Labradío seco
220	Mejorada del Campo	5	39	28084A00500039	VILLAMOR CARRASCO MARIA DEL PILAR	36095,26		35.095,26	C - Labor o Labradío seco
221	Mejorada del Campo	5	31	28084A00500031	HEREDEROS DE ROPERO CUENCA ANTONIO	17470,34		17.470,34	C - Labor o Labradío seco
222	Mejorada del Campo	5	32	28084A00500032	GILA DE LA PUERTA FRANCISCO JOSE	81866,3		81.866,30	C - Labor o Labradío seco
223	Mejorada del Campo	6	25	28084A00600025	GILA DE LA PUERTA FRANCISCO JOSE	213102,66	772,98	213.875,64	C - LABOR O LABRADIO SECANO
224	Mejorada del Campo	5	37	28084A00500037	BARRAL ESQUIVA MARISA DOLORES BARRAL ESQUIVA CONCEPCION BARRAL ESQUIVA MARIA PILAR	11673,28		11.673,28	C - Labor o Labradío seco
225	Mejorada del Campo	5	38	28084A00500038	VILLAMOR CARRASCO MARIA DEL PILAR BARRAL ESQUIVA MARISA DOLORES BARRAL ESQUIVA CONCEPCION BARRAL ESQUIVA MARIA PILAR	12964,94		12.964,94	C - Labor o Labradío seco
226	Mejorada del Campo	5	44	28084A00500044	BARRAL ESQUIVA MARISA DOLORES BARRAL ESQUIVA CONCEPCION BARRAL ESQUIVA MARIA PILAR	6904,19		6.904,19	C - Labor o Labradío seco / O - Olivos seco
227	Mejorada del Campo	6	31	28084A00600031	GILA DE LA PUERTA FRANCISCO JOSE	74090,65	291,89	74.382,54	C - Labor o Labradío seco
228	Mejorada del Campo	6	34	28084A00600034	GALLEGO HERNANDEZ MARIA DEL CARMEN GALLEGO HERNANDEZ MARIA LUISA	13727,1		13.727,10	C - Labor o Labradío seco
229	Mejorada del Campo	6	33	28084A00600033	HEREDEROS DE GALLEGO MARTINEZ CARMEN BARRAL ESQUIVA MARISA DOLORES BARRAL ESQUIVA CONCEPCION	14171,76		14.171,76	C - Labor o Labradío seco
230	Mejorada del Campo	6	10	28084A00600010	BARRAL ESQUIVA MARISA DOLORES BARRAL ESQUIVA CONCEPCION	17833,7		17.833,70	O - Olivos seco

C/ GARCÍA DE PAREDES, 65 5ª
 28071 - MADRID
 TLF.: 91 272 91 33





DELEGACIÓN DEL GOBIERNO EN MADRID
 ÁREA FUNCIONAL DE INDUSTRIA Y ENERGÍA

Nº	Municipio	Polígono	Parcela	Referencia Catastral	Nombre y Apellidos Propietario	Sup. Ocupación Permanente (m²)	Sup. Ocupación Temporal (m²)	Servidumbre de Paso (m²)	Naturaleza del Terreno
					BARRAL ESQUIVA MARIA PILAR				
231	Mejorada del Campo	5	40	28084A00500040	HEREDEROS DE ADAN CARRASCO MARIA JESUS	7536,24		7.536,24	C-- Labor o Labradío seco / O-- Olivos seco
232	Mejorada del Campo	5	42	28084A00500042	VILLAMOR CARRASCO MARIA DEL PILAR	79244,04		79.244,04	C-- Labor o Labradío seco / O-- Olivos seco
233	Mejorada del Campo	6	37	28084A00600037	GILA DE LA PUERTA FRANCISCO JOSE	7447,44		7.447,44	C-- Labor o Labradío seco
234	Mejorada del Campo	5	41	28084A00500041	HEREDEROS DE DEL CASTILLO GISMERO ANTONIA	3348,61		3.348,61	C-- Labor o Labradío seco
235	Mejorada del Campo	5	43	28084A00500043	COMUNIDAD HEREDITARIA DE GONZALO ADAN YUSTE	11592,47		11.592,47	C-- Labor o Labradío seco
236	Mejorada del Campo	6	9	28084A00600009	HEREDEROS DE ADAN CARRASCO MARIA JESUS	7801,41		7.801,41	O-- Olivos seco
237	Mejorada del Campo	6	32	28084A00600032	GALLEGO HERWANDEZ MARIA DEL CARMEN GALLEGO HERNANDEZ MARIA LUISA	16708,45	38,22	16.746,67	C-- Labor o Labradío seco
238	Mejorada del Campo	5	45	28084A00500045	GILA DE LA PUERTA FRANCISCO JOSE	38579,79		38.579,79	C-- Labor o Labradío seco
239	Mejorada del Campo	6	9002	28084A00609002	AYUNTAMIENTO DE MEJORADA DEL CAMPO	10,49	1892,78	1.903,27	VT - Via de comunicación de dominio público
240	Mejorada del Campo	6	6	28084A00600006	GILA DE LA PUERTA FRANCISCO JOSE	12409,37		125.126,57	C-- Labor o Labradío seco
241	Mejorada del Campo	5	51	28084A00500051	GALLEGO HERWANDEZ MARIA DEL CARMEN GALLEGO HERNANDEZ MARIA LUISA	30309,66		30.462,63	C-- Labor o Labradío seco
242	Mejorada del Campo	5	9004	28084A00509004	AYUNTAMIENTO DE MEJORADA DEL CAMPO		12,39	12,39	VT - Via de comunicación de dominio público
243	Mejorada del Campo	6	39	28084A00600039	GALLEGO HERWANDEZ MARIA DEL CARMEN GALLEGO HERNANDEZ MARIA LUISA	4840,39		4.941,93	O-- Olivos seco
244	Mejorada del Campo	6	7	28084A00600007	HEREDEROS DE GALLEGO MARTINEZ CARMEN	11227,99		11.366,51	C-- Labor o Labradío seco
245	Mejorada del Campo	5	9003	28084A00509003	AYUNTAMIENTO DE MEJORADA DEL CAMPO	14,31	1537,28	1.551,59	VT - Via de comunicación de dominio público
246	Mejorada del Campo	5	54	28084A00500054	GILA DE LA PUERTA FRANCISCO JOSE	60,57		976,04	C-- Labor o Labradío seco / E-- Pastos
247	Mejorada del Campo	6	8	28084A00600008	HEREDEROS DE ADAN CARRASCO MARIA JESUS		230,2	230,20	C-- Labor o Labradío seco
248	Mejorada del Campo	5	55	28084A00500055	CARRALERO GALLEGO AGUSTIN CARRALERO GALLEGO SUSANA HEREDEROS DE GALLEGO MARTINEZ CARMEN HEREDEROS DE GALLEGO MARTINEZ JUSTO		213,45	213,45	O-- Olivos seco
249	Mejorada del Campo	96202	6	9620206VK5792S	COMUNIDAD DE MADRID		131,78	131,78	Suelo sin edif.
250	Mejorada del Campo	96202	5	9620205VK5792S	COMUNIDAD DE MADRID		1116,56	1.116,56	Suelo sin edif.
251	Mejorada del Campo	96202	8	9620208VK5792S	COMUNIDAD DE MADRID		422,41	422,41	Suelo sin edif.
252	Mejorada del Campo	96202	4	9620204VK5792S	AYUNTAMIENTO DE MEJORADA DEL CAMPO		483,45	483,45	Suelo sin edif.
253	Mejorada del Campo	96202	3	9620203VK5792S	AYUNTAMIENTO DE MEJORADA DEL CAMPO		706,19	706,19	Suelo sin edif.

C/ GARCÍA DE PAREDES, 65 5ª
 28071 - MADRID
 TLF.: 91 272 91 33



DELEGACIÓN
DEL GOBIERNO
EN MADRID

ÁREA FUNCIONAL DE
INDUSTRIA Y ENERGÍA



GOBIERNO
DE ESPAÑA

Nº	Municipio	Poligono	Parcela	Referencia Catastral	Nombre y Apellidos Propietario	Sup. Ocupación Permanente (m²)	Sup. Ocupación Temporal (m²)	Servidumbre de Paso (m²)	Naturaleza del Terreno
254	Mejorada del Campo	96202	2	9620202VK5792S	AYUNTAMIENTO DE MEJORADA DEL CAMPO		72,85	72,85	Edif. Singular
255	Mejorada del Campo	4	9002	28084A00409002	AYUNTAMIENTO DE MEJORADA DEL CAMPO		6,04	6,04	VT - Via de comunicación de dominio público
256	Mejorada del Campo	900	9000	28084A90009000		3315,3	6688,97	9.984,27	
257	Mejorada del Campo	4	2	28084A00400002	GILA DE LA PUERTA FRANCISCO JOSE		685,85	685,85	C - Labor o Labradío seco
258	Mejorada del Campo	3	20	28084A00300020	MARTINEZ MARTINEZ FRANCISCO		8,94	8,94	C - Labor o Labradío seco
259	Mejorada del Campo	3	10019	28084A00310019	HEREDEROS DE GALLEGO MARTINEZ ENCARNACION		1,16	1,16	C - Labor o Labradío seco
260	Mejorada del Campo	90259	1	9025901VK5792N		182,75		182,75	

¡Error! No se encuentra el origen de la referencia.

Nº	Municipio	Poligono	Parcela	Referencia Catastral	Nombre y Apellidos Propietario	Longitud (m)	Sup. Ocupación Permanente (m²)	Sup. Ocupación Temporal (m²)	Servidumbre de Paso (m²)	Naturaleza del Terreno
1	Vadillecha	18	379	28165A01800379	BREA CORRAL AURORA	92,02	279,62	296,25	575,87	V - Viña seco
2	Vadillecha	18	9010	28165A01809010	AYUNTAMIENTO DE VALDILECHA	3,36	10,09	10,43	20,52	VT - Via de comunicación de dominio público
3	Vadillecha	18	255	28165A01800255	RUIZ DEL CAMPO JOSE ANDRES RUIZ DEL CAMPO JUAN ANTONIO	8,26	24,76	25,59	50,35	V - Viña seco
4	Vadillecha	18	254	28165A01800254	SANCHEZ RUIZ JUAN MANUEL SANCHEZ RUIZ ANA BELEN	35,18	105,48	109,00	214,48	V - Viña seco
5	Vadillecha	18	411	28165A01800411	HEREDEROS DE GOMEZ GOMEZ JOSE MARIA	105,07	315,25	325,76	641,01	V - Viña seco
6	Vadillecha	18	9011	28165A01809011	AYUNTAMIENTO DE VALDILECHA	4,11	12,26	12,67	24,93	VT - Via de comunicación de dominio público
7	Vadillecha	18	249	28165A01800249	GOMEZ MORATA ASUNCION	33,04	99,16	102,46	201,62	O - Olivos seco
8	Vadillecha	18	248	28165A01800248	BENITO GOMEZ MARIA DE LOS ANGELES	29,47	88,41	91,36	179,77	O - Olivos seco
9	Vadillecha	18	247	28165A01800247	GOMEZ PLANA EDUARDO	46,34	138,97	143,60	282,57	C - Labor o Labradío seco
10	Vadillecha	18	244	28165A01800244	CORRAL BAYO MARIA JOSE PAGADZABAL SANCHEZ JOSE	74,06	222,18	229,58	451,76	C - Labor o Labradío seco
11	Vadillecha	18	243	28165A01800243	OLMEDA BREA MARIA JESUS	53,22	159,7	165,02	324,72	V - Viña seco
12	Vadillecha	18	242	28165A01800242	PLAZA CEDIEL ANTONIO	54,09	162,18	167,58	329,76	V - Viña seco

C/ GARCÍA DE PAREDES, 65 5ª
28071 - MADRID
TLF.: 91 272 91 33






DELEGACIÓN DEL GOBIERNO EN MADRID
ÁREA FUNCIONAL DE INDUSTRIA Y ENERGÍA

Nº	Municipio	Polígono	Parcela	Referencia Catastral	Nombre y Apellidos Propietario	Longitud (m)	Sup. Ocupación Permanente (m²)	Sup. Ocupación Temporal (m²)	Servidumbre de Paso (m²)	Naturaleza del Terreno
13	Vadillecha	18	241	28165A018000241	BLANCO OLMEDA MARIA ANGELES	36,17	108,59	112,21	220,8	O - Olivos seco
14	Vadillecha	18	237	28165A018000237	PLANA CEDIEL JOSE	76,21	228,64	236,26	464,9	C - Labor o Labradío seco / O - Olivos seco
15	Vadillecha	18	233	28165A018000233	PULIDO RUIZ VIRGINIA	59,91	179,74	185,73	365,47	C - Labor o Labradío seco
16	Vadillecha	18	232	28165A018000232	CEDEL BREA VENTURA ARRANZ SIERRA MARIA DEL CARMEN	52,49	179,79	165,93	345,72	C - Labor o Labradío seco
17	Vadillecha	19	28	28165A019000028	LOPEZ GARCIA JESUS LOPEZ GARCIA MIGUEL ANGEL LOPEZ GARCIA MARIA ALMUDENA	2,64	133,45	266,02	399,47	V - Viña seco
18	Vadillecha	19	23	28165A019000023	BENITO BENITO AMELIA		11,6	23,34	34,94	V - Viña seco
19	Vadillecha	20	28	28165A020000028	CEDEL GOMEZ MARIA CONCEPCION CEDEL GOMEZ JOSE IGNACIO			1,08	1,08	C - Labor o Labradío seco
20	Vadillecha	18	9005	28165A018090005	AYUNTAMIENTO DE VALDILECHA	2,29	8,24	7,35	15,59	VT - Via de comunicación de dominio público
21	Vadillecha	19	9001	28165A019090001	AYUNTAMIENTO DE VALDILECHA	2,34	8,43	6,06	14,49	VT - Via de comunicación de dominio público
22	Vadillecha	19	9010	28165A019090010	COMUNIDAD DE MADRID	418,6	960,67	12,31	972,98	VT - Via de comunicación de dominio público
23	Vadillecha	19	24	28165A019000024	GARCIA CEDIEL JUANA		22,24	41,58	63,82	V - Viña seco
24	Vadillecha	20	9004	28165A020090004	COMUNIDAD DE MADRID	0,06	218,77	664,72	883,49	VT - Via de comunicación de dominio público
25	Vadillecha	19	20	28165A019000020	SANCHEZ CEDIEL MANUEL			50,10	50,1	V - Viña seco
26	Vadillecha	19	25	28165A019000025	MARISCAL BENITO ANTONIA		22,64	43,01	65,65	V - Viña seco
27	Vadillecha	19	146	28165A01900146	HUEROS RUIZ MIGUEL ANGEL		71,09	139,36	210,45	V - Viña seco
28	Vadillecha	19	145	28165A01900145	OLMEDA RUIZ JUANA HUEROS OLMEDA ANGEL ENRIQUE HUEROS OLMEDA MARIA OLIVA		46,46	101,79	148,25	C - Labor o Labradío seco
29	Vadillecha	19	26	28165A019000026	RUIZ HUEROS JOSE IGNACIO		29,22	52,91	82,13	C - Labor o Labradío seco
30	Vadillecha	20	30	28165A020000030	CALERO GOMEZ CONCEPCION ARRIBAS CALERO EMIMA LUCAS CALERO ABRIL CALERO GOMEZ NURIA ARRIBAS CALERO PELAYO LUCAS CALERO HUGO			1,32	1,32	V - Viña seco
31	Vadillecha	20	29	28165A020000029	OLMEDA RUIZ JUANA HUEROS OLMEDA ANGEL ENRIQUE HUEROS OLMEDA MARIA OLIVA			0,56	0,56	C - Labor o Labradío seco

C/ GARCÍA DE PAREDES, 65 5ª
28071 - MADRID
TLF.: 91 272 91 33





GOBIERNO DE ESPAÑA

DELEGACIÓN DEL GOBIERNO EN MADRID

ÁREA FUNCIONAL DE INDUSTRIA Y ENERGÍA

Nº	Municipio	Polygono	Parcela	Referencia Catastral	Nombre y Apellidos Propietario	Longitud (m)	Sup. Ocupación Permanente (m²)	Sup. Ocupación Temporal (m²)	Servidumbre de Paso (m²)	Naturaleza del Terreno
32	Vadillecha	20	106	28165A02000106	CALERO GOMEZ CONCEPCION ARRIBAS CALERO EMMA LUCAS CALERO ABRIL CALERO GOMEZ NURIA ARRIBAS CALERO PELAYO LUCAS CALERO HUGO			137,40	137,4	V-- Viña secano
33	Vadillecha	19	16	28165A01900016	HEREDEROS DE BREACORRAL MARIA DEL PILAR		2,54	119,08	121,62	C-- Labor o Labradío secano
34	Vadillecha	20	42	28165A02000042	LOPEZ GARCIA JESUS LOPEZ GARCIA MIGUEL ANGEL LOPEZ GARCIA MARIA ALMUDENA			25,02	25,02	V-- Viña secano
35	Vadillecha	19	13	28165A01900013	LOPEZ GARCIA JESUS LOPEZ GARCIA MIGUEL ANGEL LOPEZ GARCIA MARIA ALMUDENA		24,03	194,44	218,47	V-- Viña secano
36	Vadillecha	20	43	28165A02000043	BENITO GOMEZ ANGEL			61,20	61,2	V-- Viña secano
37	Vadillecha	20	9007	28165A02009007	AYUNTAMIENTO DE VALDILECHA			4,03	4,03	VT- Via de comunicación de dominio público
38	Vadillecha	19	9003	28165A01909003	AYUNTAMIENTO DE VALDILECHA	488,32	1366,08	215,18	1581,26	VT- Via de comunicación de dominio público
39	Vadillecha	20	9009	28165A02009009	AYUNTAMIENTO DE VALDILECHA	210,94	1089,98	500,06	1590,04	VT- Via de comunicación de dominio público
40	Vadillecha	19	11	28165A01900011	GALAN ROMERO JUANA CEDIEL GALAN ANGEL		6,51	209,86	216,37	V-- Viña secano
41	Vadillecha	20	44	28165A02000044	MARTINEZ PATON JACINTO LUIS MARTINEZ PATON MARIA TERESA		1,31	227,55	228,86	V-- Viña secano
42	Vadillecha	19	8	28165A01900008	LOPEZ GARCIA JESUS LOPEZ GARCIA MIGUEL ANGEL LOPEZ GARCIA MARIA ALMUDENA		5,46	143,91	149,37	V-- Viña secano
43	Vadillecha	20	46	28165A02000046	PLANA BENITO ADRIAN			49,55	49,55	V-- Viña secano
44	Vadillecha	19	5	28165A01900005	GARCIA REDONDO LUISA		8,54	161,91	170,45	C-- Labor o Labradío secano
45	Vadillecha	20	47	28165A02000047	BENITO CRESPO PABLO			41,29	41,29	V-- Viña secano
46	Vadillecha	20	48	28165A02000048	GOMEZ PLANA TOMAS		3,24	39,01	42,25	V-- Viña secano
47	Vadillecha	19	4	28165A01900004	GARCIA REDONDO LUISA			12,56	12,56	C-- Labor o Labradío secano
48	Vadillecha	19	9011	28165A01909011	AYUNTAMIENTO DE VALDILECHA			8,04	8,04	VT- Via de comunicación de dominio público
49	Vadillecha	19	1	28165A01900001	LOPEZ GARCIA JESUS			3,88	3,88	V-- Viña secano
50	Vadillecha	20	50	28165A02000050	GOMEZ BREA FRANCISCO JESUS			67,64	67,64	C-- Labor o Labradío secano

C/ GARCÍA DE PAREDES, 65 5º
28071 - MADRID
TLF.: 91 272 91 33





DELEGACIÓN DEL GOBIERNO EN MADRID
 ÁREA FUNCIONAL DE INDUSTRIA Y ENERGÍA

Nº	Municipio	Polygono	Parcela	Referencia Catastral	Nombre y Apellidos Propietario	Longitud (m)	Sup. Ocupación Permanente (m²)	Sup. Ocupación Temporal (m²)	Servidumbre de Paso (m²)	Naturaleza del Terreno
51	Valdilecha	20	49	28165A02000049	CORRAL OCAÑA MARIA ASUNCION		82,41	246,73	329,14	C- Labor o Labradío seco
52	Valdilecha	20	9008	28165A02009008	AYUNTAMIENTO DE VALDILECHA	105,8	325,43	115,91	441,34	VT- Vía de comunicación de dominio público
53	Campo Real	10	123	28033A01000123	MARTINEZ PLANA JUANA		0,62	29,03	29,65	C- Labor o Labradío seco
54	Campo Real	10	122	28033A01000122	MARTINEZ SANCHEZ ROSA	0,9	29,79	45,50	75,29	V- - Viña seco
55	Campo Real	10	121	28033A01000121	TRIGUERO RUIZ AURELIA	20,81	54,12	43,64	97,76	V- - Viña seco
56	Campo Real	10	209	28033A01000209	GALAN ROMERO JUANA CEDIEL PULIDO MANUELA CEDIEL PULIDO MIGUEL ANGEL CEDIEL ALMAZAN MARIA DEL PILAR CEDIEL REGIDOR JOSE CEDIEL REGIDOR MARIA TERESA CEDIEL GALAN ANGEL CEDIEL GALAN MARIA MONSERRAT HEREDEROS DE CEDIEL BENITO ANTONIO CEDIEL REGIDOR ANTONIO			25,99	25,99	C- Labor o Labradío seco
57	Campo Real	10	115	28033A01000115	GARCIA PLANA EUGENIO GARCIA PLANA MARIA CARMEN	1,48	31	67,19	98,19	O- - OLIVAR
58	Campo Real	10	9002	28033A01009002	AYUNTAMIENTO DE CAMPO REAL	198,08	614,26	266,86	881,12	VT- Vía de comunicación de dominio público
59	Campo Real	10	116	28033A01000116	BENITO GUZMAN EDUARDO JOSE BENITO GUZMAN MARIA JESUS	47,28	177,44	152,08	329,52	V- - Viña seco
60	Campo Real	10	114	28033A01000114	CEDIEL ALMAZAN MARIA DEL PILAR CEDIEL GALAN ANGEL CEDIEL GALAN MARIA MONSERRAT CEDIEL PULIDO MANUELA CEDIEL REGIDOR ANTONIO CEDIEL PULIDO MIGUEL ANGEL CEDIEL REGIDOR JOSE CEDIEL REGIDOR MARIA TERESA		14,59	69,84	84,43	C- Labor o Labradío seco
61	Campo Real	10	117	28033A01000117	MARTINEZ SANCHEZ MERCEDES		19,32	75,17	94,49	C- Labor o Labradío seco
62	Campo Real	10	109	28033A01000109	HEREDEROS DE SANCHEZ SANCHEZ EUGENIO		0,38	16,14	16,52	O- - Olivivos seco
63	Campo Real	10	118	28033A01000118	HEREDEROS DE RUIZ MARTINEZ MARCELIANO		7,81	9,63	17,44	V- - Viña seco
64	Campo Real	10	9010	28033A01009010	COMUNIDAD DE MADRID	44,31	159,44	141,71	301,15	VT- Vía de comunicación de dominio público
65	Campo Real	10	136	28033A01000136	TORRES BREA MARIA ANGELES	49,93	162,9	102,10	265	C- Labor o Labradío seco
66	Campo Real	10	106	28033A01000106	INFANTES CHISCUET EDISON VINICIO		2,38	27,42	29,8	V- - Viña seco / E- - Pastos / O- - Olivivos seco

C/ GARCÍA DE PAREDES, 65 5ª
 28071 - MADRID
 TLF.: 91 272 91 33






DELEGACIÓN DEL GOBIERNO EN MADRID
 ÁREA FUNCIONAL DE INDUSTRIA Y ENERGÍA

Nº	Municipio	Polígono	Parcela	Referencia Catastral	Nombre y Apellidos Propietario	Longitud (m)	Sup. Ocupación Permanente (m²)	Sup. Ocupación Temporal (m²)	Servidumbre de Paso (m²)	Naturaleza del Terreno
67	Campo Real	10	137	28033A01000137	LOPEZ TORRES MERCEDES		16,91	48,29	65,2	O - Olivos secoano / C - Labor o Labradrio secoano
68	Campo Real	10	206	28033A01000206	PARRON VALLERO CARMELO RUIZ BENITO JULIO CESAR RUIZ BENITO ANGEL PARRON RUIZ JESUS ANGEL PARRON RUIZ ALDAPARA MARIA		30,25	41,23	71,48	C - Labor o Labradrio secoano
69	Campo Real	10	102	28033A01000102	HEREDEROS DE FERNANDEZ IMARISCAL JOSE			37,58	37,58	V - Viña secoano
70	Campo Real	10	138	28033A01000138	PARRON VALLERO CARMELO RUIZ BENITO JULIO CESAR RUIZ BENITO ANGEL PARRON RUIZ ALDAPARA MARIA PARRON RUIZ JESUS ANGEL		15	33,30	48,3	C - Labor o Labradrio secoano
71	Campo Real	10	141	28033A01000141	PLAZA BENITO PASCASIO	116,47	357,41	322,38	679,79	V - Viña secoano
72	Campo Real	10	9002	28033A01009002	AYUNTAMIENTO DE CAMPO REAL	494,93	1520,05	666,03	2186,08	VT - Via de comunicacion de dominio publico
73	Campo Real	10	100	28033A01000100	GARCIA REDONDO LUISA	7,58	130,75	353,45	484,2	O - Olivos secoano
74	Campo Real	10	200	28033A01000200	MORENO CAMARA LUIS		37,53	246,55	284,08	C - Labor o Labradrio secoano
75	Campo Real	10	99	28033A01000099	BENITO CEDIEL MARIA ANTONIA		5,86	21,45	27,31	V - Viña secoano
76	Campo Real	10	201	28033A01000201	AYUNTAMIENTO DE CAMPO REAL	34,48	137,81	144,03	281,84	E - Pastos
77	Campo Real	10	17	28033A01000017	HEREDEROS DE RUIZ MARTINEZ MARCELIANO		4,14	24,90	29,04	E - Pastos
78	Campo Real	10	19	28033A01000019	PLANA GARCIA MARIA	2,05	119,19	153,09	272,28	C - Labor o Labradrio secoano / E - Pastos
79	Campo Real	10	144	28033A01000144	PLANA RUIZ ANTONIO			0,89	0,89	C - Labor o Labradrio secoano
80	Campo Real	10	147	28033A01000147	LOPEZ BENITO EUGENIO LOPEZ BENITO ANGEL LOPEZ BENITO HILARIO	64,51	231,48	240,49	471,97	C - Labor o Labradrio secoano
81	Campo Real	10	145	28033A01000145	GOMEZ GARCIA ANGEL GARCIA MONTEGRIFO MARIA LUISA	142,4	512,64	452,81	965,45	C - Labor o Labradrio secoano
82	Campo Real	10	219	28033A01000219	ROJO SANZ MARIA LUISA			2,34	2,34	C - Labor o Labradrio secoano
83	Campo Real	10	155	28033A01000155	MORERA ARAGONES TERESA		9,21	28,63	37,84	C - Labor o Labradrio secoano
84	Campo Real	10	154	28033A01000154	CAMARA GARCIA BLAS CAMARA GARCIA JULIAN HEREDEROS DE CAMARA GARCIA VICENTE	109,74	456,35	435,84	892,19	C - Labor o Labradrio secoano
85	Campo Real	10	153	28033A01000153	MORERA ARAGONES TERESA		32,06	163,72	195,78	E - Pastos
86	Campo Real	10	9003	28033A01009003	AYUNTAMIENTO DE CAMPO REAL	143,52	414,02	131,49	545,51	VT - Via de comunicacion de

C/ GARCÍA DE PAREDES, 65 5º
 28071 - MADRID
 TLF.: 91 272 91 33





GOBIERNO DE ESPAÑA

DELEGACIÓN DEL GOBIERNO EN MADRID

ÁREA FUNCIONAL DE INDUSTRIA Y ENERGÍA

Nº	Municipio	Polygono	Parcela	Referencia Catastral	Nombre y Apellidos Propietario	Longitud (m)	Sup. Ocupación Permanente (m²)	Sup. Ocupación Temporal (m²)	Servidumbre de Paso (m²)	Naturaleza del Terreno
										dominio público
87	Campo Real	10	152	28033A01000152	MARTINEZ MORERA JULIAN			8,68	8,68	C- Labor o Labradro secoano
88	Campo Real	10	151	28033A01000151	HEREDEROS DE GARCIA MORATA EMILIA	18,97	68,25	101,45	169,7	C- Labor o Labradro secoano
89	Campo Real	10	150	28033A01000150	IGUALADOR RUIZ CECILIA			1,79	1,79	O- Olivos secoano / I- Improductivo
90	Campo Real	10	9001	28033A01009001	AYUNTAMIENTO DE CAMPO REAL	3,98	14,31	12,72	27,03	VT- Via de comunicacion de dominio publico
91	Campo Real	11	10	28033A01100010	BERNABE HUERTA MIGUEL ANGEL	74,28	267,41	238,35	505,76	C- Labor o Labradro secoano
92	Campo Real	11	130	28033A01100130	LABRA MORERA NEMESIO CARLOS	17,69	63,56	55,58	119,14	C- Labor o Labradro secoano
93	Campo Real	11	9003	28033A01109003	AYUNTAMIENTO DE CAMPO REAL	2,54	9,16	8,14	17,3	VT- Via de comunicacion de dominio publico
94	Campo Real	11	31	28033A01100031	LABRA MORERA NEMESIO CARLOS	121,42	432,95	338,98	771,93	E- Pastos
95	Campo Real	11	12	28033A01100012	HEREDEROS DE GARCIA MORATA EMILIA		4,02	49,22	53,24	C- Labor o Labradro secoano
96	Campo Real	11	13	28033A01100013	GOMEZ MERINO CARMELO	44,69	160,86	142,98	303,84	C- Labor o Labradro secoano
97	Campo Real	11	14	28033A01100014	REDONDO GOMEZ JUANA	36,17	130,26	115,79	246,05	C- Labor o Labradro secoano
98	Campo Real	11	15	28033A01100015	HERMOSA CEDIEL ADOLFO	53,45	192,48	171,09	363,57	C- Labor o Labradro secoano
99	Campo Real	11	113	28033A01100113	CEDIEL DE LAS HERAS MARIA ESTHER CEDIEL DE LAS HERAS MARIA LUISA		24,65	332,84	357,49	V- Vña secoano
100	Campo Real	11	18	28033A01100018	GONZALEZ GORDO JOSE LITIGIO	336,49	1186,66	743,82	1930,48	C- Labor o Labradro secoano
101	Campo Real	11	9001	28033A01109001	COMUNIDAD DE MADRID	14,07	50,67	45,04	95,71	VT- Via de comunicacion de dominio publico
102	Campo Real	12	10	28033A01200010	CEDIEL DE LAS HERAS MARIA ESTHER			1,72	1,72	C- Labor o Labradro secoano
103	Campo Real	12	8	28033A01200008	BENITO GOMEZ ANGEL	203,53	732,66	649,50	1382,16	C- Labor o Labradro secoano
104	Campo Real	12	5	28033A01200005	BENITO GOMEZ ANGEL	77,47	278,83	248,08	526,91	C- Labor o Labradro secoano
105	Campo Real	12	9016	28033A01209016	AYUNTAMIENTO DE CAMPO REAL	5,96	73,41	131,61	205,02	VT- Via de comunicacion de dominio publico
106	Campo Real	12	2	28033A01200002	CALIZAS CAMPO REAL SA	14,78	35,75	34,37	70,12	CA- Canteras / I- Improductivo
107	Campo Real	12	31	28033A01200031	CABALLERO MARTINEZ MARIA INES	145,21	486,64	360,48	847,12	C- Labor o Labradro secoano
108	Campo Real	12	30	28033A01200030	GOMEZ GARCIA FRANCISCO BREA BUCERO MARIA ALEJANDRA	120,43	433,55	385,37	818,92	C- Labor o Labradro secoano
109	Campo Real	12	29	28033A01200029	BREA BUCERO JUAN CARLOS BREA BUCERO MARIA JOSE	45,21	162,71	144,64	307,35	C- Labor o Labradro secoano

C/ GARCÍA DE PAREDES, 65 5ª
28071 - MADRID
TLF.: 91 272 91 33





DELEGACIÓN DEL GOBIERNO EN MADRID
ÁREA FUNCIONAL DE INDUSTRIA Y ENERGÍA

Nº	Municipio	Polygono	Parcela	Referencia Catastral	Nombre y Apellidos Propietario	Longitud (m)	Sup. Ocupación Permanente (m²)	Sup. Ocupación Temporal (m²)	Servidumbre de Paso (m²)	Naturaleza del Terreno
110	Campo Real	12	28	28033A01200028	BUCERO SANCHEZ MARIA TERESA	51,57	185,68	165,05	350,73	C-- Labor o Labradío secoano
111	Campo Real	12	867	28033A01200867	BUCERO SANCHEZ MARIA TERESA	49,28	177,42	157,70	335,12	V-- Viña secoano
112	Campo Real	12	866	28033A01200866	BUCERO CAMARA ROSARIO	51,92	186,94	166,17	353,11	V-- Viña secoano
113	Campo Real	12	26	28033A01200026	CRESPO SANCHEZ FELIPA BREA CRESPO MARIA CONCEPCION BREA CRESPO ANA ISABEL	160,49	577,75	513,56	1091,31	C-- Labor o Labradío secoano
114	Campo Real	12	25	28033A01200025	HEREDEROS DE SALADO HERNANDEZ CLARO	24,07	86,58	76,77	163,35	O-- Olivivos secoano
115	Campo Real	12	24	28033A01200024	GARCIA SALADO JOSE	17,26	62,06	55,17	117,23	C-- Labor o Labradío secoano
116	Campo Real	12	23	28033A01200023	RAMIREZ SALADO ADRIANA	16,87	60,8	54,04	114,84	C-- Labor o Labradío secoano
117	Campo Real	12	22	28033A01200022	HIGUERAS GONZALO MARIA JUANA	10,97	39,51	35,12	74,63	C-- Labor o Labradío secoano
118	Campo Real	12	21	28033A01200021	GOMEZ SALADO MARIA	21,37	76,96	68,41	145,37	C-- Labor o Labradío secoano
119	Arganda del Rey	13	9003	28014A01309003	FUNDACION DEL TEATRO REAL SUBSECRETARIA DE CULTURA Y DEPORTE			147,99	147,99	VT- Via de comunicacion de dominio publico
120	Arganda del Rey	14	9002	28014A01409002	FUNDACION DEL TEATRO REAL SUBSECRETARIA DE CULTURA Y DEPORTE			1,84	1,84	VT- Via de comunicacion de dominio publico
121	Arganda del Rey	13	74	28014A01300074	FUNDACION DEL TEATRO REAL SUBSECRETARIA DE CULTURA Y DEPORTE	1241,78	4471,73	3.881,25	8362,98	MB - Monte bajo / C - Labor o Labradío secoano / I - Improductivo
122	Arganda del Rey	14	110	28014A01400110	FUNDACION DEL TEATRO REAL SUBSECRETARIA DE CULTURA Y DEPORTE		2,73	18,43	21,16	C-- Labor o Labradío secoano / MB - Monte bajo / O - Olivivos secoano
123	Arganda del Rey	14	32	28014A01400032	HEREDEROS DE SANCHEZ SARDINERO ENRIQUETA		23,53	71,95	95,48	C-- Labor o Labradío secoano
124	Arganda del Rey	13	9002	28014A01309002	AYUNTAMIENTO DE ARGANDA DEL REY	116,85	470,67	1.796,12	2266,79	VT- Via de comunicacion de dominio publico
125	Arganda del Rey	14	31	28014A01400031	PEREZ CHIMEN EDUARDO		3,93	64,66	68,59	C-- Labor o Labradío secoano
126	Arganda del Rey	13	47	28014A01300047	CARMONA LORENZO JOSE MARIA MATEOS LOZANO MARIA DOLORES		24,41	76,83	101,24	C-- Labor o Labradío secoano
127	Arganda del Rey	14	28	28014A01400028	VILLACAMPILLO SL			10,04	10,04	O-- Olivivos secoano
128	Arganda del Rey	13	48	28014A01300048	GARCIA ESCUDERO ASUNCIÓN		3,84	51,48	55,32	O-- Olivivos secoano
129	Arganda del Rey	14	9001	28014A01409001	AYUNTAMIENTO DE ARGANDA DEL REY	514,95	1561,31	1.257,69	2819	VT- Via de comunicacion de dominio publico
130	Arganda del Rey	14	30	28014A01400030	HEREDEROS DE MADRID SALCEDO ANGEL	14,92	87,6	171,27	258,87	C-- Labor o Labradío secoano
131	Arganda del Rey	14	29	28014A01400029	ALMARZA GUILLEN JOAQUIN BORREGO RUIZ DANIEL		44,72	58,92	103,64	O-- Olivivos secoano
132	Arganda del Rey	13	59	28014A01300059	BORREGO RUIZ YOLANDA			1,01	1,01	C-- Labor o Labradío secoano

C/ GARCÍA DE PAREDES, 65 5º
28071 - MADRID
TLF.: 91 272 91 33



DELEGACIÓN
DEL GOBIERNO
EN MADRID

ÁREA FUNCIONAL DE
INDUSTRIA Y ENERGÍA



Nº	Municipio	Polígono	Parcela	Referencia Catastral	Nombre y Apellidos Propietario	Longitud (m)	Sup. Ocupación Permanente (m²)	Sup. Ocupación Temporal (m²)	Servidumbre de Paso (m²)	Naturaleza del Terreno
133	Arganda del Rey	14	27	28014A01400027	HEREDEROS DE ALONSO DIAZ PATROCINIO	31,59	146,67	133,48	280,15	O - Olivivos secano
134	Arganda del Rey	14	26	28014A01400026	BORREGO MARCOS MARIA DEL PILAR HERNANDEZ SANCHEZ MARIA INMACULADA ALEGRIA LIZANZU MARIA INMACULADA DE LA PAZ LOPEZ GARCIA CARLOS ENRIQUE LOPEZ GARCIA ROSA MARIA LOPEZ MORENO VERONICA MARIA LOPEZ HERNANDEZ JAVIER IGNACIO LOPEZ HERNANDEZ ANA ITZIAR	19,45	97,3	99,38	196,68	C - Labor o Labradío secano
135	Arganda del Rey	14	22	28014A01400022	AYUNTAMIENTO DE ARGANDA DEL REY	117,9	364,21	258,62	622,83	V - Viña secano
136	Arganda del Rey	14	20	28014A01400020	RIAZA ALVAREZ PETRA CRUZ	25,21	173,67	218,72	392,39	C - Labor o Labradío secano
137	Arganda del Rey	14	9007	28014A01409007	AYUNTAMIENTO DE ARGANDA DEL REY	16,05	33,16	12,75	45,91	VT - Via de comunicación de dominio público
138	Arganda del Rey	14	19	28014A01400019	CONSTRUCCIONES ETERNO SL	20,41	68,93	69,12	138,05	O - Olivivos secano
139	Arganda del Rey	13	5	28014A01300005	GONZALEZ GARCIA MARIA SOLEDAD			0,11	0,11	O - Olivivos secano
140	Arganda del Rey	14	5	28014A01400005	GARCIA DE LA CRUZ LUIS	39	190,2	216,17	406,37	V - Viña secano
141	Arganda del Rey	13	4	28014A01300004	CONSTRUCCIONES ETERNO SL			42,01	42,01	O - Olivivos secano
142	Arganda del Rey	14	9000	28014A01409000		0	0,01	0,13	0,14	
143	Arganda del Rey	13	9000	28014A01309000				0,01	0,01	
144	Arganda del Rey	11	9000	28014A01109000		14,14	51,21	48,31	99,52	
145	Arganda del Rey	11	174	28014A01100174	SANZ MORENO MARIA CRISTINA SANZ MORENO ANA ISABEL SANZ MORENO ANGELES	26,14	88,09	55,52	143,61	O - Olivivos secano
146	Arganda del Rey	11	175	28014A01100175	SANZ MORENO MARIA CRISTINA SANZ MORENO ANA ISABEL SANZ MORENO ANGELES		13,66	51,49	65,15	O - Olivivos secano
147	Arganda del Rey	11	178	28014A01100178	HEREDEROS DE VALLES MEDINA CANDELAS			5,78	5,78	E - Pastos
148	Arganda del Rey	11	9011	28014A01109011	AYUNTAMIENTO DE ARGANDA DEL REY			0,91	0,91	VT - Via de comunicación de dominio público
149	Arganda del Rey	11	10163	28014A0110163	SANCHEZ CORCOBADO ANTONIA SANZ SANCHEZ JOSE LUIS SANZ SANCHEZ MARIA SOLEDAD SANZ SANCHEZ MARIA BELEN SANZ SANCHEZ FRANCISCA		6,61	72,02	78,63	O - Olivivos secano
150	Arganda del Rey	11	179	28014A01100179	CONSTRUCCIONES ETERNO SL			7,33	7,33	E - Pastos
151	Arganda del Rey	11	9010	28014A01109010	AYUNTAMIENTO DE ARGANDA DEL REY			4,11	4,11	VT - Via de comunicación de dominio público

C/ GARCÍA DE PAREDES, 65 5ª
28071 - MADRID
TLF.: 91 272 91 33





DELEGACIÓN DEL GOBIERNO EN MADRID
 ÁREA FUNCIONAL DE INDUSTRIA Y ENERGÍA

Nº	Municipio	Polígono	Parcela	Referencia Catastral	Nombre y Apellidos Propietario	Longitud (m)	Sup. Ocupación Permanente (m²)	Sup. Ocupación Temporal (m²)	Servidumbre de Paso (m²)	Naturaleza del Terreno
152	Arganda del Rey	11	29	28014A01100029	RAMIREZ RODRIGUEZ DAVID TORMO DOMINGUEZ MARIA LUISA	12,89	61,15	116,70	177,85	O--Olivos secoano
153	Arganda del Rey	11	31	28014A01100031	BEREZA ALEXANDRU SARDINERO BENEDICTO JOSE JOAQUIN SARDINERO BENEDICTO ENRIQUE SARDINERO BENEDICTO VICTORIO SARDINERO BENEDICTO MANUEL SARDINERO BENEDICTO MARIA PILAR	13,66	69,62	144,91	214,53	O--Olivos secoano
154	Arganda del Rey	11	32	28014A01100032			69,29	148,83	218,12	O--Olivos secoano
155	Arganda del Rey	11	33	28014A01100033	VALLES SANZ ANA	44,46	186,62	205,36	391,98	E--Pastos
156	Arganda del Rey	11	9009	28014A01109009	AYUNTAMIENTO DE ARGANDA DEL REY	909,91	2867,53	1740,71	4806,24	VT- Via de comunicación de dominio publico
157	Arganda del Rey	11	34	28014A01100034	BALCAZAR SARDINERO MARIA DE LA CONCEPCION	102,47	444,39	375,29	819,68	O--Olivos secoano
158	Arganda del Rey	11	9028	28014A01109028	AYUNTAMIENTO DE ARGANDA DEL REY	8,08	22,97	16,21	39,18	VT- Via de comunicación de dominio publico
159	Arganda del Rey	11	124	28014A01100124	CONSTRUCCIONES ETERNO SL	78,89	473,28	613,24	1086,52	MB - Monte bajo
160	Arganda del Rey	11	20	28014A01100020	CONSTRUCCIONES ETERNO SL		3,01	269,77	272,78	C--Labor o Labradrio secoano / MB - Monte bajo
161	Arganda del Rey	11	9001	28014A01109001	AYUNTAMIENTO DE ARGANDA DEL REY	2,7	6,14	2,37	8,51	VT- Via de comunicación de dominio publico
162	Arganda del Rey	10	9015	28014A01090015	AYUNTAMIENTO DE ARGANDA DEL REY	8,94	38,31	25,61	63,92	VT- Via de comunicación de dominio publico
163	Arganda del Rey	11	12	28014A01100012	CONSTRUCCIONES ETERNO SL		0,12	5,71	5,83	RI - ARBOLES RIBERA PLANTACION / CR - LABOR O LABRADIO REGADIO / E - ERIAL A PASTOS
164	Arganda del Rey	10	70	28014A01000070	AYUNTAMIENTO DE ARGANDA DEL REY	8,96	24,98	20,45	45,43	C--Labor o Labradrio secoano / I - Imprductivo
165	Arganda del Rey	9	64	28014A00900064	AYUNTAMIENTO DE ARGANDA DEL REY	39,82	141,68	112,79	254,47	E--Pastos
166	Arganda del Rey	11	9014	28014A01109014	AYUNTAMIENTO DE ARGANDA DEL REY	3,72	68,97	122,46	191,43	VT- Via de comunicación de dominio publico
167	Arganda del Rey	9	9006	28014A00900006	AYUNTAMIENTO DE ARGANDA DEL REY	90,65	265,93	169,15	436,08	VT- Via de comunicación de dominio publico
168	Arganda del Rey	9	62	28014A00900062	AYUNTAMIENTO DE ARGANDA DEL REY	0,18	9,52	42,32	51,84	RI - Aboles de ribera
169	Arganda del Rey	9	61	28014A00900061	CONSTRUCCIONES ETERNO SL		18,2	104,59	122,79	MB - Monte bajo
170	Arganda del Rey	9	75	28014A00900075	ASENJO ROLDAN MANUELA		10,03	38,46	48,49	E--Pastos
171	Arganda del Rey	9	76	28014A00900076	GARCIA SANZ PRUDENCIA	3,02	21,56	37,78	59,34	E--Pastos / RI - Arboles de ribera

C/ GARCÍA DE PAREDES, 65 5ª
 28071 - MADRID
 TLF.: 91 272 91 33





ÁREA FUNCIONAL DE INDUSTRIA Y ENERGÍA

Nº	Municipio	Poligono	Parcela	Referencia Catastral	Nombre y Apellidos Propietario	Longitud (m)	Sup. Ocupación Permanente (m²)	Sup. Ocupación Temporal (m²)	Servidumbre de Paso (m²)	Naturaleza del Terreno
172	Arganda del Rey	9	77	28014A00900077	MORENO GAMBOA JOSE	14,77	44,99	38,11	83,1	E - Pastos
173	Arganda del Rey	5117	504	511750400VK66B	MIRANDA SIERRA SEVERINA AGUADO MORENO LUIS		5,46	19,07	24,53	Residencial
174	Arganda del Rey	9	9000	28014A00909000			5,46	19,07	24,53	
175	Arganda del Rey	9	78	28014A00900078	ORTEGA MARIN RAMON		18,48	49,42	67,9	E - Pastos
176	Arganda del Rey	9	80	28014A00900080	DE LA TORRE SANCHEZ MARIANO		0,03	7,73	7,76	HR - Huerta regadio
177	Arganda del Rey	9	81	28014A00900081	COMISANA ESPINOSA MARIA CARMEN CUEVAS MOTA FRANCISCO		12,17	27,46	39,63	HR - HUERTA TRADICIONAL
178	Arganda del Rey	9	9000	28014A00909000				2,17	2,17	
179	Arganda del Rey	5117	503	511750300VK66B				2,17	2,17	
180	Arganda del Rey	9	9010	28014A00909010	CONFEDERACION HIDROGRAFICA DEL TAJO			3,54	3,54	HG - Hidrografia natural (rio,laguna arroyo.)
181	Arganda del Rey	9	87	28014A00900087	HEREDEROS DE MARTIN MONTOYA TOMAS			22,08	22,08	HR - Huerta regadio
182	Arganda del Rey	9	206	28014A00900206	VADILLO SANZ ISIDORO		1,06	65,56	66,62	HR - Huerta regadio
183	Arganda del Rey	9	85	28014A00900085	MORCILLO PARES ANTONIO	31,9	69,8	50,95	120,75	HR - Huerta regadio
184	Arganda del Rey	9	88	28014A00900088	HEREDEROS DE PARES OLIVA ANGELES HEREDEROS DE MORCILLO RODRIGUEZ JULIAN	35,17	102,04	70,36	172,4	HR - Huerta regadio
185	Arganda del Rey	9	9005	28014A00909005	AYUNTAMIENTO DE ARGANDA DEL REY	514,73	1894,62	1.375,08	3269,7	VT - Via de comunicación de dominio publico
186	Arganda del Rey	9	94	28014A00900094	OREJON GARCIA MARIA DEL CARMEN OREJON GUERRA ANA ISABEL	32,15	80,79	51,89	132,68	HR - Huerta regadio
187	Arganda del Rey	9	96	28014A00900096	DE LA FUENTE MONJE MARIA CRISTINA LOPEZ BARZANO RAUL			20,90	20,9	HR - Huerta regadio
188	Arganda del Rey	9	95	28014A00900095	GUTIERREZ PEREZ LEONOR OLIVA AJENO ANGELES			3,50	3,5	HR - HUERTA TRADICIONAL
189	Arganda del Rey	9	106	28014A00900106	FERNANDEZ BORRERO JOSEFA HEREDEROS DE FERNANDEZ BORRERO JUAN			2,29	2,29	HR - Huerta regadio
190	Arganda del Rey	9	204	28014A00900204	GARCIA HUELVES MARIA LUISA BENJAMIN GARCIA MARIA LUISA BENJAMIN GARCIA SILVIA BENJAMIN GARCIA BELEN BENJAMIN GARCIA EVA MARIA			24,73	24,73	HR - Huerta regadio
191	Arganda del Rey	9	9009	28014A00909009	CONFEDERACION HIDROGRAFICA DEL TAJO	210,07	707,1	375,69	1082,79	HG - Hidrografia natural (rio,laguna arroyo.)
192	Arganda del Rey	9	104	28014A00900104	MARTINEZ HERMANDEZ EULOGIA			10,25	10,25	HR - Huerta regadio
193	Arganda del Rey	9	105	28014A00900105	SARDINERO FERNANDEZ MARIA DE LOS ANGELES			1,27	1,27	HR - Huerta regadio

C/ GARCÍA DE PAREDES, 65 5ª
28071 - MADRID
TLF.: 91 272 91 33



DELEGACIÓN
DEL GOBIERNO
EN MADRID


ÁREA FUNCIONAL DE
INDUSTRIA Y ENERGÍA



Nº	Municipio	Polígono	Parcela	Referencia Catastral	Nombre y Apellidos Propietario	Longitud (m)	Sup. Ocupación Permanente (m²)	Sup. Ocupación Temporal (m²)	Servidumbre de Paso (m²)	Naturaleza del Terreno
194	Arganda del Rey	9	111	28014A00900111	SARDINERO FERNANDEZ MARIA ROSARIO SARDINERO FERNANDEZ MARIA PILAR ROLAND JATIVA RUFINA ESCOBAR TERCIADO IRENE GARCIA ESCOBAR MARIA GARCIA ESCOBAR CELIA ESCOBAR TERCIADO NATALIA			19,85	19,85	HR - Huerta regadio
195	Arganda del Rey	9	110	28014A00900110	HEREDEROS DE VADILLO FERNANDEZ JULIA		0,99	25,02	25,02	HR - Huerta regadio
196	Arganda del Rey	9	120	28014A00900120	VEGA MAJOLERO EDUARDO			24,67	25,66	HR - Huerta regadio
197	Arganda del Rey	9	128	28014A00900128	HEREDEROS DE JABEGA RIAZA ENRIQUE			0,08	0,08	Industrial
198	Arganda del Rey	9	9004	28014A00909004	AYUNTAMIENTO DE ARGANDA DEL REY			0,05	0,05	VT - Via de comunicación de dominio público
199	Arganda del Rey	9	129	28014A00900129	SALCEDO CASTEJON MANUEL		0,03	19,52	19,55	HR - Huerta regadio
200	Arganda del Rey	9	180	28014A00900180	MARTINEZ CUADROS TOMAS GOMEZ PEREZ VICTOR JULIAN ROMERO MOLINERO FRANCISCA	6,21	27,31	32,29	59,6	HR - Huerta regadio
201	Arganda del Rey	9	132	28014A00900132	CANETE ROZAS FERNANDO RODRIGUEZ DEL SAZ MARIA DEL CARMEN	12,56	34,66	20,00	54,66	HR - Huerta regadio
202	Arganda del Rey	9	133	28014A00900133	BELINCHON BELINCHON AMPARO	24,04	69,14	86,12	155,26	OR - Olivos regadio
203	Arganda del Rey	9	131	28014A00900131	CUETO RIAZA MARIANO		64,33	121,40	185,73	C - Labor o Labradío seco
204	Arganda del Rey	10	10052	28014A01010052	HERRANZ ESCOBAR DAVID		23,3	108,92	132,22	O - OLIVAR
205	Arganda del Rey		14	3A28014A06RAD03	MINISTERIO DE TRANSPORTES, MOVILIDAD Y AGENDA URBANA	2381,76	8714,52	8.090,37	16804,89	
206	Arganda del Rey	10	9003	28014A01009003	AYUNTAMIENTO DE ARGANDA DEL REY	144,45	491,11	192,62	683,73	VT - Via de comunicación de dominio público
207	Arganda del Rey	9	9003	28014A00909003	AYUNTAMIENTO DE ARGANDA DEL REY	16,43	73,52	299,81	373,33	VT - Via de comunicación de dominio público
208	Arganda del Rey	10	52	28014A01000052	PAREDES MUÑOZ CARMEN	69,32	247,06	207,35	454,41	O - Olivos seco / E - Pastos
209	Arganda del Rey	9	9007	28014A00909007	CONFEDERACION HIDROGRAFICA DEL TAJO		27,27	126,86	154,13	HG - Hidrografia natural (rio, laguna, arroyo.)
210	Arganda del Rey	10	9001	28014A01009001	AYUNTAMIENTO DE ARGANDA DEL REY			0,95	0,95	VT - Via de comunicación de dominio público
211	Arganda del Rey	8	10093	28014A00810093	CAMACHO DEL TORO MANUEL		0,96	5,63	6,59	OR - Olivos regadio
212	Arganda del Rey	8	9021	28014A00809021	AYUNTAMIENTO DE ARGANDA DEL REY	61,84	183,59	49,69	233,28	VT - Via de comunicación de dominio público
213	Arganda del Rey	8	9000	28014A00809000		0,02	3,51	0,45	3,96	

C/ GARCÍA DE PAREDES, 65 5ª
28071 - MADRID
TLF.: 91 272 91 33





GOBIERNO DE ESPAÑA

DELEGACIÓN DEL GOBIERNO EN MADRID

ÁREA FUNCIONAL DE INDUSTRIA Y ENERGÍA

Nº	Municipio	Polígono	Parcela	Referencia Catastral	Nombre y Apellidos Propietario	Longitud (m)	Sup. Ocupación Permanente (m²)	Sup. Ocupación Temporal (m²)	Servidumbre de Paso (m²)	Naturaleza del Terreno
214	Arganda del Rey	8	92	28014A00800092	HEREDEROS DE SIERRA RABADAN EMILIA	3,47	11,03	6,80	17,83	V - Vña seco
215	Arganda del Rey	8	9007	28014A00809007	AYUNTAMIENTO DE ARGANDA DEL REY	4,36	13,94	7,10	21,04	VT - Via de comunicación de dominio público
216	Arganda del Rey	8	91	28014A00800091	GARCIA REGINO	67,64	219,79	112,70	332,49	VO - Vña olivar seco
217	Arganda del Rey	9	9003	28014A00909003	AYUNTAMIENTO DE ARGANDA DEL REY	11,49	32,48	38,80	71,28	VT - Via de comunicación de dominio público
218	Arganda del Rey	8	9020	28014A00809020	AYUNTAMIENTO DE ARGANDA DEL REY	32,63	110,47	49,51	159,98	VT - Via de comunicación de dominio público
219	Arganda del Rey	8	9007	28014A00809007	AYUNTAMIENTO DE ARGANDA DEL REY	0,26	0,87	0,44	1,31	VT - Via de comunicación de dominio público
220	Arganda del Rey	8	9004	28014A00809004	CONFEDERACION HIDROGRAFICA DEL TAJO		4,33	9,07	13,4	HG - Hidrografía natural (rio,laguna,arroyo.)
221	Arganda del Rey	8	88	28014A00800088	SALVANES FERNANDEZ LAURA		46,67	111,47	158,14	CR - Labor o labradío regadío
222	Arganda del Rey	9	164	28014A00900164	POVEDA TORRES ANGEL		0,82	47,82	48,64	OR - Olivos regadío
223	Arganda del Rey	8	89	28014A00800089	LOZANO MAJOLERO MANUELA HEREDEROS DE VADILLO SANZ ANTONIO VADILLO LOZANO JOSE ANTONIO VADILLO LOZANO ISABEL MARIA VADILLO LOZANO MARIA DEL PILAR VADILLO LOZANO MARIA JOSE	2,82	15,43	39,34	54,77	V - Vña seco
224	Arganda del Rey	8	9005	28014A00809005	CONFEDERACION HIDROGRAFICA DEL TAJO		4,45	7,09	11,54	HG - Hidrografía natural (rio,laguna,arroyo.)
225	Arganda del Rey	8	83	28014A00800083	RIAZA SARDINERO TOMAS HERNANDEZ SARDINERO AJURELIO HERNANDEZ SARDINERO FRANCISCO MANUEL HERNANDEZ SARDINERO JOSE LUIS HERNANDEZ SARDINERO ANA MARIA HERNANDEZ SARDINERO MARIA DEL PILAR NELLA HERNANDEZ MARIA DEL PILAR NELLA HERNANDEZ FIDEL	4,13	36,99	126,53	163,52	VO - Vña olivar seco
226	Arganda del Rey	8	82	28014A00800082	AGUILAR PEREZ BENITO	1	6,43	55,17	61,6	VR - Viñedos regadío
227	Arganda del Rey	8	75	28014A00800075	CONFEDERACION HIDROGRAFICA DEL TAJO		505,92	509,34	1015,26	VR - Viñedos regadío
228	Arganda del Rey	8	9002	28014A00809002	AYUNTAMIENTO DE ARGANDA DEL REY	118,13	1966,99	415,51	2372,5	HG - Hidrografía natural (rio,laguna,arroyo.)
229	Arganda del Rey	8	9001	28014A00809001	HEREDEROS DE GARCIA SARDINERO ENCARNACION GARCIA DE GUINEA MARIA ELENA	676,38	0,02	23,03	23,05	VT - Via de comunicación de dominio público
230	Arganda del Rey	8	71	28014A00800071	GARCIA ASENUO ENRIQUE					VR - Viñedos regadío

C/ GARCÍA DE PAREDES, 65 5º
28071 - MADRID
TLF.: 91 272 91 33





ÁREA FUNCIONAL DE INDUSTRIA Y ENERGÍA

Nº	Municipio	Polígono	Parcela	Referencia Catastral	Nombre y Apellidos Propietario	Longitud (m)	Sup. Ocupación Permanente (m²)	Sup. Ocupación Temporal (m²)	Servidumbre de Paso (m²)	Naturaleza del Terreno
					GARCÍA DE GUINEA EDUARDO					
231	Arganda del Rey	9	9002	28014A00909002	AYUNTAMIENTO DE ARGANDA DEL REY	34,96	232,79	977,94	1210,73	VT - Vía de comunicación de dominio público
232	Arganda del Rey	8	66	28014A00800066	HEREDEROS DE PARES OLIVA ANGELES			12,75	12,75	VR - Viñedos regadio
233	Arganda del Rey	9	9001	28014A00909001	AYUNTAMIENTO DE ARGANDA DEL REY				0	VT - Vía de comunicación de dominio público
234	Arganda del Rey	9	5	28014A00900005	MARTIN MARTINEZ MARIA TERESA			5,37	5,37	O - Olivos secano
235	Arganda del Rey	8	65	28014A00800065	CAMARA GARCIA MARIA CONCEPCION CAMARA GARCIA JUAN ANDRES CAMARA GARCIA JULIAN CAMARA GARCIA JOSE		55,44	127,81	183,25	OR - Olivos regadio
236	Arganda del Rey	8	59	28014A00800059	RICO MOTA SANDRA		32,26	42,54	74,8	CR - Labor o labradío regadio / OR - Olivos regadio
237	Arganda del Rey	8	58	28014A00800058	HEREDEROS DE MILLAN ASENSIO ISABEL	15,89	49,42	48,25	97,67	VO - Viña olivar secano
238	Arganda del Rey	9	4	28014A00900004	BACHILLER PEREZ MARIA PAULA BACHILLER PEREZ MARIA ESPERANZA BACHILLER PEREZ RAFAEL			7,93	7,93	VO - Viña olivar secano / O - Olivos secano
239	Arganda del Rey	8	53	28014A00800053	RIAZA SARDINERO TOMAS	4,48	100,94	130,61	231,55	VO - Viña olivar secano
240	Arganda del Rey	8	52	28014A00800052	RUIZ SANCHÓ TOMAS		8,17	26,03	34,2	CR - Labor o labradío regadio / OR - Olivos regadio
241	Arganda del Rey	8	51	28014A00800051	HERNANDEZ SANCHEZ MARIA INMACULADA ALEGRIA LIZANZU MARIA INMACULADA DE LA PAZ LOPEZ GARCIA CARLOS ENRIQUE LOPEZ GARCIA ROSA MARIA LOPEZ MORENO VERONICA MARIA LOPEZ HERNANDEZ JAVIER IGNACIO LOPEZ HERNANDEZ ANA ITZAR	12,81	44,69	40,39	85,08	CR - Labor o labradío regadio
242	Arganda del Rey	8	46	28014A00800046	HEREDEROS DE MORENO RUIZ JUAN		18,73	23,61	42,34	VR - Viñedos regadio
243	Arganda del Rey	9	2	28014A00900002	SANCHEZ SORIANO GREGORIO			5,48	5,48	E - Pastos
244	Arganda del Rey	8	253	28014A00800253	MORENO BORGE GLORIA	2,34	33,48	36,94	70,42	VR - Viñedos regadio
245	Arganda del Rey	8	44	28014A00800044	MORENO BORGE GLORIA	153,02	545,23	437,90	983,13	VR - Viñedos regadio / E - Pastos
246	Arganda del Rey	8	43	28014A00800043	MELIA VACA DARIO	12,21	85,87	138,88	224,75	CR - Labor o labradío regadio
247	Arganda del Rey	7	9015	28014A00709015	AYUNTAMIENTO DE ARGANDA DEL REY	1,43	45,72	150,07	195,79	VT - Vía de comunicación de dominio público
248	Arganda del Rey	8	9003	28014A00809003	AYUNTAMIENTO DE ARGANDA DEL REY	86,72	230,18	41,39	271,57	VT - Vía de comunicación de dominio público

C/ GARCÍA DE PAREDES, 65 5º
28071 - MADRID
TLF.: 91 272 91 33



DELEGACIÓN
DEL GOBIERNO
EN MADRID

ÁREA FUNCIONAL DE
INDUSTRIA Y ENERGÍA



Nº	Municipio	Poligono	Parcela	Referencia Catastral	Nombre y Apellidos Propietario	Longitud (m)	Sup. Ocupación Permanente (m²)	Sup. Ocupación Temporal (m²)	Servidumbre de Paso (m²)	Naturaleza del Terreno
249	Arganda del Rey	8	42	28014A00800042	DIÁZ MARTÍNEZ LUIS DÍEZ LOPEZ ISABEL	22,64	86,42	96,74	183,16	O - Olivos secano dominio público
250	Arganda del Rey	7	47	28014A00700047	GARCIA BAON JOSE ANGEL	13,99	50,36	57,78	108,14	OR - Olivos regadío
251	Arganda del Rey	7	173	28014A00700173	HERNANDEZ SANCHEZ MARIA INMACULADA ALEGRIA LIZANZU MARIA INMACULADA DE LA PAZ LOPEZ GARCIA CARLOS ENRIQUE LOPEZ GARCIA ROSA MARIA LOPEZ MORENO VERONICA MARIA LOPEZ HERNANDEZ JAVIER IGNACIO LOPEZ HERNANDEZ ANA ITZIAR	52,75	189,68	168,46	358,14	VR - Viñedos regadío
252	Arganda del Rey	7	46	28014A00700046	CAMARA GARCIA MARIA CONCEPCION CAMARA GARCIA JUAN ANDRES CAMARA GARCIA JULIAN CAMARA GARCIA JOSE	453,49	1632,08	1.449,96	3082,04	OR - Olivos regadío
253	Arganda del Rey	7	128	28014A00700128	SARDINERO GARCIA EMILIA			0,26	0,26	VO - Viña olivar secano
254	Arganda del Rey	7	9004	28014A00709004	AYUNTAMIENTO DE ARGANDA DEL REY	6,27	22,58	20,03	42,61	VT - Via de comunicación de dominio público
255	Arganda del Rey	7	39	28014A00700039	HEREDEROS DE PARES OLIVA ANGELES	29,97	107,89	95,85	203,74	V - Viña secano
256	Arganda del Rey	7	38	28014A00700038	GARCIA JULIO ENRIQUE	35,05	126,18	112,16	238,34	V - Viña secano
257	Arganda del Rey	7	102	28014A00700102	HEREDEROS DE CASTEJON DOMINGUEZ FRANCISCO	37,93	136,39	120,14	256,53	VO - Viña olivar secano
258	Arganda del Rey	7	104	28014A00700104	GOMEZ DEL TORO PAULA		0,03	1,26	1,29	VO - Viña olivar secano
259	Arganda del Rey	7	9005	28014A00709005	AYUNTAMIENTO DE ARGANDA DEL REY	3,69	13,41	12,00	25,41	VT - Via de comunicación de dominio público
260	Arganda del Rey	7	103	28014A00700103	GOMEZ DEL TORO PAULA	46	165,39	146,74	312,13	VO - Viña olivar secano
261	Arganda del Rey	7	105	28014A00700105	SANTOLAYA RIAZA JOSE ESTEBAN GREGORIO SANTOLAYA RIAZA ROSA MARIA SANTOLAYA RIAZA MARIA DE LAS MERCEDES	13,64	50,37	50,65	101,02	C - Labor o Labradío secano
262	Arganda del Rey	7	9000	28014A00709000		0,65	44,15	2,63	46,78	
263	Arganda del Rey	7	94	28014A00700094	PARDEIRO ARRIBAS PILAR	113,89	301,32	215,48	516,8	E - Pastos
264	Arganda del Rey	7	92	28014A00700092	YAGUE GUILLEN RAMON	2,1	7,6	6,73	14,33	O - Olivos secano
265	Arganda del Rey	7	92	28014A00700092	YAGUE GUILLEN RAMON			1,38	1,38	O - Olivos secano
266	Arganda del Rey	7	90	28014A00700090	SANCHEZ JUAN	14,04	51,09	45,82	96,91	E - Pastos
267	Arganda del Rey	7	12	28014A00700012	AYUNTAMIENTO DE ARGANDA DEL REY	42,13	125,13	80,15	205,28	E - Pastos

C/ GARCÍA DE PAREDES, 65 5ª
28071 - MADRID
TLF.: 91 272 91 33



DELEGACIÓN
DEL GOBIERNO
EN MADRID


ÁREA FUNCIONAL DE
INDUSTRIA Y ENERGÍA



Nº	Municipio	Poligono	Parcela	Referencia Catastral	Nombre y Apellidos Propietario	Longitud (m)	Sup. Ocupación Permanente (m²)	Sup. Ocupación Temporal (m²)	Servidumbre de Paso (m²)	Naturaleza del Terreno
268	Arganda del Rey	7	10007	28014A00710007	ROTHFRITZ SCHICH MARGARITA ELENA ROTHFRITZ SCHICH ELISABETH	283,37	1018,94	901,09	1920,03	E - Pastos / MM - Pinar maderable
269	Arganda del Rey	6	9011	28014A00609011	AYUNTAMIENTO DE ARGANDA DEL REY			7,33	7,33	VT - Via de comunicación de dominio público
270	Arganda del Rey	6	9007	28014A00609007	CONFEDERACION HIDROGRAFICA DEL TAJO			34,36	34,36	HG - Hidrografia natural (rio,laguna,arroyo,)
271	Arganda del Rey	6	9005	28014A00609005	AYUNTAMIENTO DE ARGANDA DEL REY			15,19	15,19	VT - Via de comunicación de dominio público
272	Arganda del Rey	6	61	28014A00600061	HEREDEROS DE PARES OLIVA ANGELES			260,22	260,22	VR - VINEDO VINIFICACION / E - ERIAL A PASTOS
273	Arganda del Rey	7	8	28014A00700008	SARDINERO PABLOS MIGUEL	9,14	34,07	47,20	81,27	O - Olivos secano
274	Arganda del Rey	6	68	28014A00600068	NORADOG CENTRO CANINO SLU	4,53	11,92	155,13	167,05	C - Labor o Labrado secano
275	Arganda del Rey	6	67	28014A00600067	NORADOG CENTRO CANINO SLU	3,16	12,41	76,36	88,77	CR - Labor o labrado regadio
276	Arganda del Rey	6	9000	28014A00609000		0,04	0,03	0,15	0,18	
277	Arganda del Rey	6	89	28014A00600089	SARDINERO FERNANDEZ MARIA ROSARIO SARDINERO FERNANDEZ MARIA DE LOS ANGELES SARDINERO FERNANDEZ MARIA PILAR HEREDEROS DE SARDINERO GARCIA PILAR		0,1	17,29	17,39	O - Olivos secano
278	Arganda del Rey	6	88	28014A00600088	MACIAS DE LA TORRE JULIA PILAR MACIAS FUERTE NURIA MACIAS FUERTE LUCIA			1,06	1,06	V - Viña secano
279	Arganda del Rey	5	9000	28014A00509000		0,01	0,01	0,02	0,03	
280	Arganda del Rey	5	43	28014A00500043	DEL POZO GARCIA CARMEN PILAR POZO DEL GARCIA JUAN JOSE	363,65	1309,23	1.157,89	2467,12	V - Viña secano / O - Olivos secano
281	Arganda del Rey	5	72	28014A00500072	GARCIA BALCAZAR JOSE	185,78	687,98	652,51	1340,49	C - Labor o Labrado secano / O - Olivos secano
282	Arganda del Rey	5	9000	28014A00509000		59,22	184,64	23,74	208,38	
283	Arganda del Rey	5	154	28014A00500154	HEREDEROS DE SANZ GARCIA GREGORIO		27,86	121,77	149,63	V - Viña secano
284	Arganda del Rey	5	78	28014A00500078	GUILLÉN SANZ MARIA ROSARIO		9,95	107,09	117,04	V - Viña secano
285	Arganda del Rey	5	160	28014A00500160	CASTEJÓN PEÑA MIGUEL		5,87	41,76	47,63	C - Labor o Labrado secano
286	Arganda del Rey	5	161	28014A00500161	SARDINERO PEREZ BERNARDINO		13,2	105,92	119,12	O - Olivos secano
287	Arganda del Rey	5	79	28014A00500079	FERNANDEZ DEL TORO MARIA SOLEDAD			8,38	8,38	O - Olivos secano
288	Arganda del Rey	5	9009	28014A00509009	AYUNTAMIENTO DE ARGANDA DEL REY	554,06	1769,62	375,90	2145,52	VT - Via de comunicación de dominio público
289	Arganda del Rey	5	164	28014A00500164	TORRE ALMARZA EMILIO		1,4	93,62	95,02	O - Olivos secano

C/ GARCÍA DE PAREDES, 65 5ª
28071 - MADRID
TLF.: 91 272 91 33





GOBIERNO DE ESPAÑA

DELEGACIÓN DEL GOBIERNO EN MADRID

ÁREA FUNCIONAL DE INDUSTRIA Y ENERGÍA

Nº	Municipio	Polygono	Parcela	Referencia Catastral	Nombre y Apellidos Propietario	Longitud (m)	Sup. Ocupación Permanente (m²)	Sup. Ocupación Temporal (m²)	Servidumbre de Paso (m²)	Naturaleza del Terreno
290	Arganda del Rey	5	163	28014A00500163	TORRE ALMARZA EMILIO		38,22	177,80	216,02	VO - Viña oliver secano
291	Arganda del Rey	5	9010	28014A00509010	AYUNTAMIENTO DE ARGANDA DEL REY			1,88	1,88	VT - Via de comunicación de dominio publico
292	Arganda del Rey	5	9011	28014A00509011	AYUNTAMIENTO DE ARGANDA DEL REY	6,88	23,43	19,90	43,33	VT - Via de comunicación de dominio publico
293	Arganda del Rey	5	166	28014A00500166	ROLDAN JATIVA RUFINA ESCOBAR ROLDAN CONCEPCION ESCOBAR ROLDAN ISIDORO ESCOBAR ROLDAN ALMUDENA ESCOBAR ROLDAN JOSE JAVIER		8,33	24,40	32,73	VO - Viña oliver secano
294	Arganda del Rey	5	165	28014A00500165	ROLDAN JATIVA RUFINA ESCOBAR ROLDAN CONCEPCION ESCOBAR ROLDAN ISIDORO ESCOBAR ROLDAN ALMUDENA ESCOBAR ROLDAN JOSE JAVIER		12,66	116,66	129,32	O - Olivivos secano
295	Arganda del Rey	5	209	28014A00500209	HEREDEROS DE GUILLEN VADILLO AGUSTIN		101,82	364,81	466,63	V - Viña secano
296	Arganda del Rey	5	212	28014A00500212	GUILLEN SANZ MARIA ROSARIO			104,00	104	V - Viña secano
297	Arganda del Rey	5	167	28014A00500167	POZO ESCRIBAL LUIS		3,46	47,41	50,87	V - Viña secano
298	Arganda del Rey	5	211	28014A00500211	MARTINEZ RODRIGUEZ MANUELA MARTINEZ RODRIGUEZ GREGORIO MARTINEZ RODRIGUEZ MARIA		0,64	80,48	81,12	C - Labor o Labradío secano
299	Arganda del Rey	5	255	28014A00500255	MACIAS DE LA TORRE JULIA PILAR		1,4	109,82	111,22	V - Viña secano
300	Arganda del Rey	5	254	28014A00500254	HEREDEROS DE MACIAS DE LA TORRE ENRIQUE GARCIA BALCAZAR JOSE		40,13	248,65	288,78	C - Labor o Labradío secano
301	Arganda del Rey	5	280	28014A00500280	DEL TORO DE LA TORRE MARIA DEL CARMEN		23,64	166,14	189,78	C - Labor o Labradío secano
302	Arganda del Rey	5	9006	28014A00509006	AYUNTAMIENTO DE ARGANDA DEL REY	540,56	1775,12	168,10	1943,22	VT - Via de comunicación de dominio publico
303	Arganda del Rey	5	239	28014A00500239	GUILLEN SANZ CIRRIANO JOSE LA PROCESSION EXPLOT AGROPECU		4,5	359,48	363,98	C - LABOR - TIERRA ARABLE
304	Arganda del Rey	5	259	28014A00500259	GUILLEN SANZ MARIA ROSARIO	122,5	544,59	1.071,48	1616,07	O - Olivivos secano
305	Arganda del Rey	5	181	28014A00500181	BARZANO GARCIA JOSE LUIS	32,95	118,64	105,45	224,09	V - Viña secano
306	Arganda del Rey	5	219	28014A00500219	GUILLEN SANZ MARIA ROSARIO ESPLIGUERO GUILLEN ANTONIO ESPLIGUERO GUILLEN MARIA INMACULADA ESPLIGUERO GUILLEN DAVID ESPLIGUERO GUILLEN FRANCISCO JAVIER	122,19	439,87	391,00	830,87	O - Olivivos secano
307	Arganda del Rey	5	307	28014A00500307	LAMATA PELAYO RAMON	21,77	99,91	88,53	188,44	C - Labor o Labradío secano

C/ GARCÍA DE PAREDES, 65 5ª
28071 - MADRID
TLF.: 91 272 91 33





DELEGACIÓN DEL GOBIERNO EN MADRID
ÁREA FUNCIONAL DE INDUSTRIA Y ENERGÍA

Nº	Municipio	Polygono	Parcela	Referencia Catastral	Nombre y Apellidos Propietario	Longitud (m)	Sup. Ocupación Permanente (m²)	Sup. Ocupación Temporal (m²)	Servidumbre de Paso (m²)	Naturaleza del Terreno
308	Arganda del Rey	5	221	28014A00500221	HEREDEROS DE LAMATA RINCONADA TERESA HEREDEROS DE LAMATA PELAYO EUJALIA VADILLO DEL GADO PEDRO	37,39	134,72	120,03	254,75	O - Olivos seco
309	Arganda del Rey	5	183	28014A00500183	MOSACATA SL ROYAL URBIS SA ATALAYAS DE ARGANDA SL LARES DE ARGANDA SL	32,51	116,99	103,16	220,15	O - Olivos seco
310	Arganda del Rey	5	103	28014A00500103	PEREZ GALVEZ LUIS MIGUEL LOPEZ BRETON JUAN CARLOS LOPEZ BRETON PAULINA LOPEZ BRETON JOSE LUIS CAMPOS LOPEZ JACOBO OLEGARIO LOPEZ BRETON JULIO ANTONIO CAMPOS IGLESIAS OLEGARIO NICOLAS	169,2	609,21	542,31	1151,52	C - Labor o Labradío seco
311	Arganda del Rey	5	101	28014A00500101	AYUNTAMIENTO DE ARGANDA DEL REY	11,99	43,18	38,38	81,56	C - Labor o Labradío seco
312	Arganda del Rey	5	9003	28014A00509003	AYUNTAMIENTO DE ARGANDA DEL REY	24,01	86,42	76,86	163,28	VT - Via de comunicación de dominio público
313	Arganda del Rey	3	9005	28014A00309005	COMUNIDAD DE MADRID	11,36	40,93	36,38	77,31	VT - Via de comunicación de dominio público
314	Arganda del Rey	3	60	28014A00300600	LOS CANTILLOS SA	133,28	479,76	426,46	906,22	C - Labor o Labradío seco
315	Loeches	16	351	28075A01600351	LOS CANTILLOS SA	1029,75	3707,08	3295,18	7002,26	C - Labor o Labradío seco / I - Improductivo
316	Loeches	17	361	28075A01700361	LOS CANTILLOS SA	70,09	252,38	224,34	476,72	C - Labor o Labradío seco
317	Loeches	17	362	28075A01700362	LOPEZ BRETON PAULINA LOPEZ BRETON JUAN CARLOS LOPEZ BRETON JOSE LUIS CAMPOS LOPEZ JACOBO OLEGARIO LOPEZ BRETON JULIO ANTONIO CAMPOS IGLESIAS OLEGARIO NICOLAS	232,17	835,79	742,93	1578,72	C - Labor o Labradío seco / O - Olivos seco
318	Loeches	17	9003	28075A01709003	AYUNTAMIENTO DE LOECHES	4,86	17,5	15,56	33,06	I - Improductivo
319	Loeches	17	365	28075A01700365	CLANCOR SA	102,73	369,28	327,44	696,72	C - Labor o Labradío seco / O - Olivos seco / MB - Monte bajo
320	Loeches	17	9000	28075A01709000		0,01	0,01	0,01	0,02	
321	Loeches		14	3A28014A06RAD3	MINISTERIO DE TRANSPORTES, MOVILIDAD Y AGENDA URBANA	2059,27	7410,78	6407,43	13818,21	
322	Veilla de San Antón		14	3A28014A06RAD3	MINISTERIO DE TRANSPORTES, MOVILIDAD Y AGENDA URBANA			4,34	4,34	
323	Veilla de San Antón	3	9015	28167A00309015	MINISTERIO DE TRANSPORTES, MOVILIDAD Y AGENDA URBANA			4,34	4,34	VT - Via de comunicación de dominio público

C/ GARCÍA DE PAREDES, 65 5º
28071 - MADRID
TLF.: 91 272 91 33






DELEGACIÓN DEL GOBIERNO EN MADRID
ÁREA FUNCIONAL DE INDUSTRIA Y ENERGÍA

Nº	Municipio	Poligono	Parcela	Referencia Catastral	Nombre y Apellidos Propietario	Longitud (m)	Sup. Ocupación Permanente (m²)	Sup. Ocupación Temporal (m²)	Servidumbre de Paso (m²)	Naturaleza del Terreno
324	Veilla de San Antón	3	10001	28167A00310001	IMALLE SA		0,79	129,33	130,12	O-- Olivivos secoano
325	Loeches	18	9000	28075A01609000		31,52	114,66	148,63	263,29	C-- Labor o Labrado secoano / MB-- Monte bajo / E-- Pastos / O-- Olivivos secoano
326	Loeches	18	367	28075A01600367	VALDEMERA AGROPECUARIA SL			0,81	0,81	VT-- Via de comunicacion de dominio publico
327	Loeches	18	9001	28075A01609001	AYUNTAMIENTO DE LOECHES	8,42	30,28	21,06	51,34	VT-- Via de comunicacion de dominio publico
328	Veilla de San Antón	2	9002	28167A00209002	AYUNTAMIENTO DE VELLILLA DE SAN ANTONIO			2,17	2,17	VT-- Via de comunicacion de dominio publico
329	Veilla de San Antón	2	9	28167A00200009	VALDEMERA AGROPECUARIA SL	9,68	72,3	87,69	159,99	O-- Olivivos secoano
330	Veilla de San Antón	2	10008	28167A00210008	AGROPECUARIA VELLILLA SA	97,91	358,41	402,66	761,07	C-- Labor o Labrado secoano
331	Loeches	20	388	28075A02000388	VALDEMERA AGROPECUARIA SL	736,58	2616,15	2225,98	4842,13	E-- Pastos / C-- Labor o Labrado secoano
332	Loeches	20	9003	28075A02009003	CAMINO DE LA VEGA VALDEMERA AGROPECUARIA SL	38,45	133,97	118,52	252,49	I-- Improductivo
333	Loeches	20	390	28075A02000390	HEREDEROS DE CORSINI MUÑOZ JUAN CARLOS HEREDEROS DE CORSINI MUÑOZ MARIA LOURDES HEREDEROS DE CORSINI MUÑOZ JACOBO HEREDEROS DE CORSINI MUÑOZ MARIA CRISTINA	199,63	713,4	624,98	1338,38	CR - Labor o labrado regadio
334	Loeches	20	9009	28075A02009009	CONFEDERACION HIDROGRAFICA DEL TAJO	13,78	50	45,56	95,56	HG - Hidrografia natural (rio,laguna,arroyo.)
335	Loeches	20	385	28075A02000385	VALDEMERA AGROPECUARIA SL	115,42	415,94	370,81	786,75	CR - Labor o labrado regadio / FE - Enchinar / E-- Pastos
336	Veilla de San Antón	1	9001	28167A00109001	MINISTERIO DE TRANSPORTES, MOVILIDAD Y AGENDA URBANA	14,84	53,49	47,55	101,04	VT-- Via de comunicacion de dominio publico
337	Veilla de San Antón	1	10006	28167A00110006	VALDEMERA AGROPECUARIA SL	23,52	84,72	75,21	159,93	C-- Labor o Labrado secoano / E-- Pastos
338	Veilla de San Antón	1	9004	28167A00109004	MINISTERIO DE TRANSPORTES, MOVILIDAD Y AGENDA URBANA	48,51	174,06	165,78	327,84	VT-- Via de comunicacion de dominio publico
339	Veilla de San Antón	1	3	28167A00100003	VALDEMERA AGROPECUARIA SL	50,93	183,34	163,24	346,58	C-- Labor o Labrado secoano / E-- Pastos
340	Veilla de San Antón	1	111	28167A00100011	VALDEMERA AGROPECUARIA SL	164,72	701,26	1.005,92	1707,18	E-- Pastos
341	Loeches	21	421	28075A02100421	CERAMICA SANTA RITA SA		49,51	454,20	503,71	E-- Pastos / C-- Labor o Labrado secoano

C/ GARCÍA DE PAREDES, 65 5º
28071 - MADRID
TLF.: 91 272 91 33





GOBIERNO DE ESPAÑA

DELEGACIÓN DEL GOBIERNO EN MADRID

ÁREA FUNCIONAL DE INDUSTRIA Y ENERGÍA

Nº	Municipio	Polígono	Parcela	Referencia Catastral	Nombre y Apellidos Propietario	Longitud (m)	Sup. Ocupación Permanente (m²)	Sup. Ocupación Temporal (m²)	Servidumbre de Paso (m²)	Naturaleza del Terreno
342	Loeches	21	9001	28075A02109001	CAMINO DE VALDECAMELLOS	401,54	1287,41	350,72	1638,13	VT - Vía de comunicación de dominio público
343	Mejorada del Campo	7	61	28084A00700061	EN INVESTIGACION		2,75	5,72	8,47	C - Labor o Labrado seco
344	Mejorada del Campo	6	9003	28084A00609003	AYUNTAMIENTO DE MEJORADA DEL CAMPO	4,36	12,73	7,88	2061	VT - Vía de comunicación de dominio público
345	Mejorada del Campo	6	45	28084A00600045	GILA DE LA PUERTA FRANCISCO JOSE	142,63	512,92	454,88	967,8	C - LABOR O LABRADIO SECANO
346	Mejorada del Campo	6	9001	28084A00609001	COMUNIDAD DE MADRID	65,19	234,72	208,64	443,36	VT - VÍA DE COMUNICACIÓN DE DOMINIO PÚBLICO
347	Mejorada del Campo	6	25	28084A00600025	GILA DE LA PUERTA FRANCISCO JOSE	477,2	1716,54	1.524,95	3241,49	C - LABOR O LABRADIO SECANO
348	Mejorada del Campo	6	9002	28084A00609002	AYUNTAMIENTO DE MEJORADA DEL CAMPO	13,88	50,37	43,19	93,56	VT - Vía de comunicación de dominio público
349	Mejorada del Campo	6	31	28084A00600031	GILA DE LA PUERTA FRANCISCO JOSE	44,82	161,31	144,17	305,48	C - Labor o Labrado seco
350	Mejorada del Campo	6	32	28084A00600032	GALLEGO HERNANDEZ MARIA DEL CARMEN GALLEGO HERNANDEZ MARIA LUISA	102,05	367,31	326,50	693,81	C - Labor o Labrado seco
351	Mejorada del Campo	6	6	28084A00600006	GILA DE LA PUERTA FRANCISCO JOSE	292,26	1062,19	935,28	1987,47	C - Labor o Labrado seco
352	Mejorada del Campo	5	54	28084A00500054	GILA DE LA PUERTA FRANCISCO JOSE	191,96	693,47	620,64	1314,11	C - Labor o Labrado seco / E - Pastos
353	Mejorada del Campo	5	55	28084A00500055	CARRALERO GALLEGO AGUSTIN CARRALERO GALLEGO SUSANA HEREDEROS DE GALLEGO MARTINEZ CARMEN HEREDEROS DE GALLEGO MARTINEZ JUSTO	119,07	428,62	380,99	809,61	O - Olivos seco
354	Mejorada del Campo	5	9003	28084A00509003	AYUNTAMIENTO DE MEJORADA DEL CAMPO	2,5	8,96	7,97	16,93	VT - Vía de comunicación de dominio público

C/ GARCÍA DE PAREDES, 65 5º
28071 - MADRID
TLF.: 91 272 91 33

