

**Anuncio del Área Funcional de Industria y Energía de la Delegación del Gobierno en Madrid, por el que se somete a información pública la solicitud de modificación de la Autorización Administrativa Previa, Autorización Administrativa de Construcción y Declaración de Utilidad Pública del proyecto de la Instalación FV Driza Solar 130,45 MWp / 112,5 MW instalados, Infraestructura de evacuación a 30 kV que conecta el parque fotovoltaico Driza Solar con la SET Rececho, en los términos municipales de Campo Real, Perales de Tajuña y Valdilecha de la Comunidad de Madrid**

**Exp.: PFOT-206.**

A los efectos establecidos en la Ley 24/2013, de 26 de diciembre, del Sector Eléctrico, así como en el Real Decreto 1955/2000, de 1 de diciembre, por el que se regulan las actividades de transporte, distribución, comercialización, suministro y procedimientos de autorización de instalaciones de energía eléctrica, en la Disposición transitoria tercera del Real Decreto-Ley 23/2020, de 23 de junio, por el que se aprueban medidas en materia de energía y en otros ámbitos para la reactivación económica, y en la Ley 21/2013, de 9 de diciembre, de evaluación ambiental, se somete al trámite de información pública la solicitud de Autorización Administrativa Previa para las modificaciones del proyecto, Autorización Administrativa de Construcción y Declaración de Utilidad Pública del proyecto de la Instalación FV Driza Solar 130,45 MWp / 112,5 MW instalados, Infraestructura de evacuación a 30 kV que conecta el parque fotovoltaico Driza Solar con la SET Rececho, en los términos municipales de Campo Real, Perales de Tajuña y Valdilecha de la Comunidad de Madrid, cuyas principales características son las siguientes:

- a) Peticionario: Driza Solar, SLU
- b) Domicilio a efectos de notificaciones: C/ Cardenal Marcelo Espínola, 4 – 1ªD. 28016 (Madrid)
- c) Órgano competente: El órgano sustantivo competente para resolver la autorización administrativa previa, la autorización administrativa de construcción y la declaración, en concreto, de utilidad pública es la Dirección General de Política Energética y Minas; perteneciente al Ministerio para la Transición Ecológica y el Reto Demográfico.
- d) Órganos tramitadores: La tramitación será realizada por la Dirección del Área Funcional de Industria y Energía de la Delegación del Gobierno en Madrid. Las alegaciones se dirigirán a dicho órgano.
- e) Finalidad: Generación de energía eléctrica a través de paneles fotovoltaicos y evacuación de dicha energía generada para su comercialización.
- f) Presupuesto total del proyecto: 54.146.787,50 Euros.
- g) Términos municipales afectados: en Campo Real, Perales de Tajuña y Valdilecha (Comunidad de Madrid).
- h) Características generales del proyecto:

Para atender los condicionantes de la Declaración de Impacto Ambiental, emitida por la Subdirección General de Evaluación Ambiental (DIA), y la resolución de Autorización Administrativa Previa (AAP) se presentan Adendas que incluyen únicamente todas las modificaciones realizadas con respecto a los proyectos ya tramitados. Dichas modificaciones se describen a continuación:

C/ GARCÍA DE PAREDES, 65 5ª  
28071 - MADRID  
TLF.: 91 272 91 33



- Planta Fotovoltaica Driza Solar:

- Se modifica la potencia de 134,720MWp/ 112,5MWins 103,65/MWn a 130,45455MWp/ 112,5MWins/ 103,65 MWn.
- Reducción del nº de módulos de 299.376 Uds a 289.899 Uds.
- Pasa de 3.696 trackers de 3 strings de 58 metros de longitud a tener 2.867 trackers de 3 strings de 58 metros de, 738 trackers de 2 strings de 39 metros, y 660 trackers de 1 strings de 20 metros.
- Se mantiene el número de inversores en 45 de 2500kVA.
- Se aumenta el nº de centros de transformación de 24 Centros de Transformación de AT, denominados como Power Block (21 Power Block 5000 kVA, y 3 Power Block 2500 kVA) con 45 Inversores de 2500 KVA, a 27 Power Block (18 Power Block 5000 kVA, y 9 Power Block 2500 kVA) con 45 Inversores de 2500 KVA.
- Se reduce la superficie de implantación de 249,37 ha a 193,62 ha.
- La longitud de vallado pasa de 8 recintos 27.349 m. (3.277 m.+ 1.510 m + 6.225 + 8.943 m + 880 m + 2.083 m + 3.142 m + 1.289 m) a 6 recintos 18.913m. (1.617 m.+ 3.287 m + 8.943 m + 1.074 m+ 3.112 m + 880 m)
- Las zanjas para los circuitos de alta tensión en el interior de la planta se han adaptado.
- Se reduce el ancho de los viales de 6 a 4 metros.
- Se modifica la RBDA

De conformidad con lo establecido en la Ley 24/2013, de 26 de diciembre, del Sector Eléctrico, el proyecto de la Instalación FV Driza Solar 130,45 MWp / 112,5 MW instalados, Infraestructura de evacuación a 30 kV que conecta el parque fotovoltaico Driza Solar con la SET Rececho, en los términos municipales de Campo Real, Perales de Tajuña y Valdilecha de la Comunidad de Madrid, al referirse a una instalación de competencia estatal, corresponde a la Dirección General de Política Energética y Minas del Ministerio para la Transición Ecológica y Reto Demográfico como órgano sustantivo, emitir las resoluciones relativas a la Autorización Administrativa Previa Modificada, Declaración, en concreto, de Utilidad Pública y Autorización Administrativa de Construcción, y a la Secretaría de Estado de Medio Ambiente del Ministerio para la Transición Ecológica y Reto Demográfico resolver sobre la Declaración de Impacto Ambiental dado que el citado proyecto está sometido al procedimiento de Evaluación de Impacto Ambiental Ordinario establecido en la Sección 1ª del Capítulo II del Título II de la Ley 21/2013, de 9 de diciembre, de evaluación ambiental.

La Declaración, en concreto, de Utilidad Pública, en virtud de lo establecido en el artículo 56.1 de la citada Ley 24/2013, y en el artículo 149 del mencionado Real Decreto 1955/2000, de 1 de diciembre, llevará implícita en todo caso la necesidad de ocupación de los bienes o de adquisición de los derechos e implicará la urgente ocupación a los efectos del artículo 52 de la Ley de Expropiación Forzosa.





DELEGACIÓN  
DEL GOBIERNO  
EN MADRID

ÁREA FUNCIONAL DE  
INDUSTRIA Y ENERGÍA

El proyecto incluye relación de bienes y derechos, a los efectos del artículo art. 56 Ley 24/2013 del Sector Eléctrico.

Lo que se hace público para conocimiento general, y especialmente de los propietarios y demás titulares afectados por la actuación proyectada, cuya relación se inserta al final de este anuncio, así como los que, siendo titulares de derechos reales o intereses económicos sobre los bienes afectados, pudieran haber sido omitidos y puedan aportar por escrito los datos y documentos oportunos para subsanar posibles omisiones y errores en la relación indicada.

En el siguiente enlace se aporta el proyecto inicial:

<https://ssweb.seap.minhap.es/almacen/descarga/envio/3b7cba06f5294ada471f627508ab3b48b4f7b94f>

A continuación, cualquier interesado podrá consultar la nueva documentación del proyecto a través del siguiente enlace:

<https://ssweb.seap.minhap.es/almacen/descarga/envio/475fbf93c9786fff53cdfc536274b1491dd1dad5>

Asimismo, las personas físicas podrán consultar la documentación, en formato digital, en el Área Funcional de Industria y Energía de la Delegación del Gobierno en Madrid, sita en la C/ García de Paredes, 65. 28071. Madrid, en horario de Registro.

Podrán presentarse las alegaciones o informes que se consideren oportunos, en el plazo de treinta días hábiles, contados a partir del día siguiente al de la publicación de este anuncio, a través del Registro Electrónico Común de la Administración General del Estado disponible en: <https://rec.redsara.es/registro/action/are/acceso.do>, (Órgano: Delegación del Gobierno en Madrid - Área Funcional de Industria y Energía", código DIR3; EA0040718), en la oficina de Registro de las Subdelegaciones del Gobierno y otros Registros oficiales, o por alguno de los medios establecidos en el artículo 16.4 de la Ley 39/2015, de 1 de octubre, del Procedimiento Administrativo Común de las Administraciones Públicas. Las alegaciones o informes presentados por entidades, personas jurídicas y profesionales obligados a relacionarse por medios electrónicos con las AAPP, se presentarán exclusivamente a través del Registro Electrónico Común citado, conforme al Artículo 14 de la Ley 39/2015.

A efectos de los artículos 36 y 37 de la Ley 21/2013, de 9 de diciembre, de evaluación ambiental, los interesados dispondrán del citado plazo de treinta días hábiles, a contar desde el día siguiente a la publicación de este anuncio para emitir los informes y formular las alegaciones que estimen pertinentes, en relación con los posibles efectos significativos del proyecto sobre el medio ambiente.

Todas las alegaciones o informes incluirán necesariamente el número de expediente **PFot-206** al objeto de garantizar su inequívoca identificación. Caso de no incluirse se podrán tener por no presentados.

La presente publicación se realiza asimismo a los efectos de notificación previstos en los artículos 44 y 45 de la Ley 39/2015, de 1 de octubre, del Procedimiento Administrativo Común de las Administraciones Públicas.

EL DIRECTOR DEL ÁREA DE INDUSTRIA Y ENERGÍA  
Por ausencia: LA JEFA DE ÁREA

Fdo. con CSV.: Amalia Rúa Agüete

C/ GARCÍA DE PAREDES, 65 5ª  
28071 - MADRID  
TLF.: 91 272 91 33

CSV : GEN-f5ea-0a8c-c6ec-9d78-5fdb-b19d-a0ae-0780

DIRECCIÓN DE VALIDACIÓN : <https://sede.administracion.gob.es/pagSedeFront/servicios/consultaCSV.htm>

FIRMANTE(1) : AMALIA RÚA AGUETE (DELEGADO) | FECHA : 22/05/2023 16:38 | Sin acción específica





DELEGACIÓN  
DEL GOBIERNO  
EN MADRID

ÁREA FUNCIONAL DE  
INDUSTRIA Y ENERGÍA

RELACIÓN DE BIENES Y DERECHOS AFECTADOS

**1- Planta fotovoltaica FV Driza Solar**

a) Parcelas originalmente incluidas en la RBDA publicada en el anuncio del BOE de fecha 26 de noviembre de 2021 y han sido desafectadas

Referencia Catastral	POLÍGONO	PARCELA	TÉRMINO MUNICIPAL	PROVINCIA	Propietario	Sup. Ocupación Temporal (m²)	Sup. Ocupación Permanente (m²)	Servidumbre de Paso (m²)	Naturaleza del terreno. Cruzamientos
28033A012000020000YG	12	2	CAMPO REAL	MADRID	CAUZAS CAMPO REAL SA				Labor
28033A012000120000YO	12	12	CAMPO REAL	MADRID	GARRIDO LOPEZ BEATRIZHEREDEROS DE CABALLERO MARTINEZ MARIA INES				Labor
28033A012000310000YA	12	31	CAMPO REAL	MADRID	MATEO YUSTE MILAGROSHEDEROS DE CUENCA SUAREZ FRANCISCOHEREDEROS DE CAJA PAGADORA CENTRAL DEL MINISTERIO DEFOMENTO				Labor
28110A004000020000LO	4	2	PERALES DE TAUJÑA	MADRID					Labor
28110A004000040000LR	4	4	PERALES DE TAUJÑA	MADRID					Labor
28110A004000050000LD	4	5	PERALES DE TAUJÑA	MADRID					Labor
28110A004000060000LX	4	6	PERALES DE TAUJÑA	MADRID	BUCERO CAMARA ROSARIO BUCERO CAMARA JULIAN BUCERO CAMARA GERMAN				Labor
28110A004000070000LI	4	7	PERALES DE TAUJÑA	MADRID	EN INVESTIGACION				Labor
28110A004000080000LJ	4	8	PERALES DE TAUJÑA	MADRID	ALONSO GOMEZ MARIA JOSE				Labor
28110A004000090000LE	4	9	PERALES DE TAUJÑA	MADRID	BUCERO BREA PIEDAD				Labor
28110A004000100000LI	4	10	PERALES DE TAUJÑA	MADRID	HERNANDEZ BREA PAULA				Labor
28110A004000110000LJ	4	11	PERALES DE TAUJÑA	MADRID	SANCHEZ DEL ARCO JUAN ANTONIO				Labor





DELEGACIÓN  
DEL GOBIERNO  
EN MADRID

ÁREA FUNCIONAL DE  
INDUSTRIA Y ENERGÍA

Referencia Catastral	POLÍGONO	PARCELA	TÉRMINO MUNICIPAL	PROVINCIA	Propietario	Sup. Ocupación Temporal (m²)	Sup. Ocupación Permanente (m²)	Servidumbre de Paso (m²)	Naturaleza del terreno. Cruzamientos
281110A004000120000LE	4	12	PERALES DE TAUJÑA	MADRID	GARCIA DURAN PILAR RAMIREZ PASCUAL DOMINGO				Labor
281110A004000140000LZ	4	14	PERALES DE TAUJÑA	MADRID	DE LA PAZ LOPEZ ANTONIO PAZ LOPEZ MARIA REGINA DE LA				Labor
281110A004000310000LT	4	31	PERALES DE TAUJÑA	MADRID	DIAZ BREA CARLOS BREA CEDIEL GERTRUDIS				Labor
281110A004003870000LK	4	387	PERALES DE TAUJÑA	MADRID	BUCERO CAMARA ROSARIO BUCERO CAMARA JULIAN BUCERO CAMARA GERMAN				Labor
281110A004003880000LR	4	388	PERALES DE TAUJÑA	MADRID	HERNANDEZ BREA JOSE FRANCISCO				Labor
281110A004003900000LK	4	390	PERALES DE TAUJÑA	MADRID	GARCIA BREA ANGEL				Labor
281110A004003910000LR	4	391	PERALES DE TAUJÑA	MADRID	SANCHEZ MARTINEZ JOSE LUIS				Labor
281110A005000280000LB	5	28	PERALES DE TAUJÑA	MADRID	BUCERO VECINO JULIAN BUCERO VECINO ANGEL				Labor
281110A005000290000LY	5	29	PERALES DE TAUJÑA	MADRID	BUCERO COLMENAR JESUS				Labor
281110A005000680000LL	5	68	PERALES DE TAUJÑA	MADRID	PRIEGO RAMIREZ MARIA JESUS PRIEGO RAMIREZ FRANCISCA PRIEGO RAMIREZ ADELINA				Labor
281110A005000720000LT	5	72	PERALES DE TAUJÑA	MADRID	DE PABLO GARCIA ASUNCION				Labor
281110A005000730000LF	5	73	PERALES DE TAUJÑA	MADRID	LOPEZ BUCERO JULIA				Labor
281110A005000740000LM	5	74	PERALES DE TAUJÑA	MADRID	GARRIDO LOPEZ MARIA PILAR				Labor

C/ GARCÍA DE PAREDES, 65 5ª  
28071 - MADRID  
TLF.: 91 272 91 33






DELEGACIÓN  
DEL GOBIERNO  
EN MADRID

ÁREA FUNCIONAL DE  
INDUSTRIA Y ENERGÍA

Referencia Catastral	POLÍGONO	PARCELA	TÉRMINO MUNICIPAL	PROVINCIA	Propietario	Sup. Ocupación Temporal (m²)	Sup. Ocupación Permanente (m²)	Servidumbre de Paso (m²)	Naturaleza del terreno. Cruzamientos
28110A005000750000LO	5	75	PERALES DE TAUJÑA	MADRID	HERMOSA PRIEGO FRANCISCA				Labor
28110A005000760000LK	5	76	PERALES DE TAUJÑA	MADRID	MARTINEZ BUCERO JUANA ASUNCIÓN				Labor
28110A005000770000LR	5	77	PERALES DE TAUJÑA	MADRID	CABALLERO HONTANA EUSEBIO				Labor
28110A005000780000LD	5	78	PERALES DE TAUJÑA	MADRID	BUCERO BUCERO PEDRO				Labor
28110A005000790000LX	5	79	PERALES DE TAUJÑA	MADRID	LOPEZ DE LA PAZ LUIS EDUARDO LOPEZ DE LA PAZ RAFAEL				Labor
28110A005000800000LR	5	80	PERALES DE TAUJÑA	MADRID	EN INVESTIGACION				Labor
					GARRIDO YEBRA MIGUEL ANGEL				
28110A005000810000LD	5	81	PERALES DE TAUJÑA	MADRID	GARRIDO YEBRA PALOMA GARRIDO YEBRA JOSE LUIS GARRIDO YEBRA MARIA DOLORES				Labor
					GARRIDO YEBRA AURELIO YEBRA PESQUERO JOSEFA				
28110A005000820000LX	5	82	PERALES DE TAUJÑA	MADRID	BERMEO LOPEZ GONZALO				Labor
					GARRIDO YEBRA MIGUEL ANGEL, PALOMA, JOSE LUIS, MARIA DOLORES, AURELIO, YEBRA PESQUERO, JOSEFA				
28110A005000830000LI	5	83	PERALES DE TAUJÑA	MADRID	GOMEZ SALADO MARIA				Labor
28110A005000840000LJ	5	84	PERALES DE TAUJÑA	MADRID					Labor

C/ GARCÍA DE PAREDES, 65 5ª  
28071 - MADRID  
TLF.: 91 272 91 33





GOBIERNO DE ESPAÑA

DELEGACIÓN DEL GOBIERNO EN MADRID

ÁREA FUNCIONAL DE INDUSTRIA Y ENERGÍA

Referencia Catastral	POLIGONO	PARCELA	TÉRMINO MUNICIPAL	PROVINCIA	Propietario	Sup. Ocupación Temporal (m²)	Sup. Ocupación Permanente (m²)	Servidumbre de Paso (m²)	Naturaleza del terreno. Cruzamientos
28110A005000850000LE	5	85	PERALES DE TAUÑA	MADRID	DE LA PAZ LOPEZ JUAN LUIS DE LA PAZ LOPEZ ANTONIO PAZ LOPEZ MARIA REGINA DE LA DE LA PAZ AMOROS ANTONIO HEREDEROS DE GARRIDO YEBRA MIGUEL ANGEL				Labor
28110A005000860000LS	5	86	PERALES DE TAUÑA	MADRID	GARRIDO YEBRA PALOMA GARRIDO YEBRA JOSE LUIS GARRIDO YEBRA MARIA DOLORES GARRIDO YEBRA AURELIO YEBRA PESQUERO JOSEFA				Labor
28110A005000870000LZ	5	87	PERALES DE TAUÑA	MADRID	HERMOSA PRIEGO FRANCISCA				Labor
28110A005000880000LU	5	88	PERALES DE TAUÑA	MADRID	BERMEJO LOPEZ GONZALO				Labor
28110A005000890000LH	5	89	PERALES DE TAUÑA	MADRID	CAMARA MARTINEZ JERONIMOHEREDEROS DE				Labor
28110A005000910000LU	5	91	PERALES DE TAUÑA	MADRID	BERMEJO CARRASCO MARIA LUISAHEREDEROS DE BERMEJO CARRASCO ROMAN				Labor
28110A005000930000LW	5	93	PERALES DE TAUÑA	MADRID	VALDERRAMA REDONDO LOURDES				Labor
28110A005000940000LA	5	94	PERALES DE TAUÑA	MADRID	EN INVESTIGACION				Labor

C/ GARCÍA DE PAREDES, 65 5ª  
28071 - MADRID  
TLF.: 91 272 91 33





DELEGACIÓN  
DEL GOBIERNO  
EN MADRID


ÁREA FUNCIONAL DE  
INDUSTRIA Y ENERGÍA

Referencia Catastral	POLÍGONO	PARCELA	TÉRMINO MUNICIPAL	PROVINCIA	Propietario	Sup. Ocupación Temporal (m²)	Sup. Ocupación Permanente (m²)	Servidumbre de Paso (m²)	Naturaleza del terreno. Cruzamientos
28110A005000960000LY	5	96	PERALES DE TAUJÑA	MADRID	GARRIDO YEBRA MIGUEL ANGEL GARRIDO YEBRA PALOMA GARRIDO YEBRA JOSE LUIS GARRIDO YEBRA MARIA DOLORES GARRIDO YEBRA AURELIO YEBRA PESQUERO JOSEFA				Labor
28110A005000970000LG	5	97	PERALES DE TAUJÑA	MADRID	GARCIA HERNANDEZ MANUEL				Labor
28110A005000980000LQ	5	98	PERALES DE TAUJÑA	MADRID	SANCHEZ GARCIA PRESENTACION SANCHEZ GARCIA MARIA DEL CARMEN				Labor
28110A005000990000LP	5	99	PERALES DE TAUJÑA	MADRID	CASTAÑO CASTAÑO JUAN				Labor
28110A005001020000LT	5	102	PERALES DE TAUJÑA	MADRID	MARTINEZ LOPEZ FERNANDO				Labor
28110A005001070000LR	5	107	PERALES DE TAUJÑA	MADRID	GOMEZ MERINO CARMELO				Labor
28110A005001100000LR	5	110	PERALES DE TAUJÑA	MADRID	BREA CEDIEL ENGRACIA				Labor
28110A005001110000LD	5	111	PERALES DE TAUJÑA	MADRID	MATEO YUSTE MILAGROSHEREDEROS DE				Labor
28110A005001120000LX	5	112	PERALES DE TAUJÑA	MADRID	CUENCA SUAREZ FRANCISCOHEREDEROS DE				Labor
28110A005001130000LI	5	113	PERALES DE TAUJÑA	MADRID	MARTIN BREA MARIA ANGELES				Labor
28110A005001140000LJ	5	114	PERALES DE TAUJÑA	MADRID	CEDIEL HERNANDEZ CONCEPCION				Labor
28110A005001160000LS	5	116	PERALES DE TAUJÑA	MADRID	SANCHEZ MADRID JUANHEREDEROS DE				Labor

C/ GARCÍA DE PAREDES, 65 5º  
28071 - MADRID  
Tlf.: 91 272 91 33







GOBIERNO DE ESPAÑA

DELEGACIÓN DEL GOBIERNO EN MADRID

ÁREA FUNCIONAL DE INDUSTRIA Y ENERGÍA

Referencia Catastral	POLÍGONO	PARCELA	TÉRMINO MUNICIPAL	PROVINCIA	Propietario	Sup. Ocupación Temporal (m²)	Sup. Ocupación Permanente (m²)	Servidumbre de Paso (m²)	Naturaleza del terreno. Cruzamientos
28110A005001170000LZ	5	117	PERALES DE TAUÑA	MADRID	SANCHEZ ALARCON MARIA MILAGROS SANCHEZ ALARCON ALFREDO SANCHEZ ALARCON FRANCISCO ALARCON DEL POZO ASUNCION HEREDEROS DE SANCHEZ ALARCON MARIA ISABEL				Labor
28110A005001180000LU	5	118	PERALES DE TAUÑA	MADRID	PRIEGO SANCHEZ ANTONIO PRIEGO SANCHEZ JESUS PRIEGO SANCHEZ JOSE				Labor
28110A005001190000LH	5	119	PERALES DE TAUÑA	MADRID	VADILLO NIJO HELIODORO				Labor
28110A005001200000LZ	5	120	PERALES DE TAUÑA	MADRID	EN INVESTIGACION				Labor
28110A005001210000LU	5	121	PERALES DE TAUÑA	MADRID	BREA CEDIEL ARMANDO				Labor
28110A005001220000LH	5	122	PERALES DE TAUÑA	MADRID	CEDIEL DIAZ SARA				Labor
28110A005001230000LW	5	123	PERALES DE TAUÑA	MADRID	VECINO PORTELA RUPERTO Y HM				Labor
28110A005001240000LA	5	124	PERALES DE TAUÑA	MADRID	ORUSCO BREA RAIMUNDO EUGENIO ORUSCO BREA ANGELA				Labor
28110A005001870000LW	5	187	PERALES DE TAUÑA	MADRID	BERMEJO BUCERO JULIO HEREDEROS DE				Labor
28110A005001920000LB	5	192	PERALES DE TAUÑA	MADRID	CEDIEL GARCIA JULIA CEDIEL GARCIA EUGENIA				Labor
28110A005001930000LY	5	193	PERALES DE TAUÑA	MADRID	HERNANDEZ CEDIEL MIGUEL, HEREDEROS DE				Labor

C/ GARCÍA DE PAREDES, 65 5ª  
28071 - MADRID  
TLF.: 91 272 91 33





GOBIERNO DE ESPAÑA


DELEGACIÓN DEL GOBIERNO EN MADRID

ÁREA FUNCIONAL DE INDUSTRIA Y ENERGÍA

Referencia Catastral	POLIGONO	PARCELA	TÉRMINO MUNICIPAL	PROVINCIA	Propietario	Sup. Ocupación Temporal (m²)	Sup. Ocupación Permanente (m²)	Servidumbre de Paso (m²)	Naturaleza del terreno. Cruzamientos
28110A005001940000LG	5	194	PERALES DE TAUJÑA	MADRID	NICOLAS HERNANDEZ ALBERTO				Labor
28110A005001950000LQ	5	195	PERALES DE TAUJÑA	MADRID	GARCIA BUCERO MERCEDES				Labor
28110A005001960000LP	5	196	PERALES DE TAUJÑA	MADRID	PRIEGO GOMEZ GREGORIOHEREDEROS DE				Labor
28110A005001970000LL	5	197	PERALES DE TAUJÑA	MADRID	ALONSO GOMEZ MARIA JOSE				Labor
28110A005001980000LT	5	198	PERALES DE TAUJÑA	MADRID	DE PEDRO GOMEZ LAURA				Labor
28110A005001990000LF	5	199	PERALES DE TAUJÑA	MADRID	GOMEZ HERMOSA RUFINO				Labor
28110A005002000000LF	5	200	PERALES DE TAUJÑA	MADRID	PRIEGO GOMEZ GREGORIOHEREDEROS DE				Labor
28110A005002010000LM	5	201	PERALES DE TAUJÑA	MADRID	ALONSO GOMEZ MARIA JOSE				Labor
28110A005002020000LO	5	202	PERALES DE TAUJÑA	MADRID	BREA GOMEZ JUAN CARLOS				Labor
28110A005002030000LK	5	203	PERALES DE TAUJÑA	MADRID	VADILLO ESPESO SECUNDINO JESUSHEREDEROS DE				Labor
28110A005002040000LR	5	204	PERALES DE TAUJÑA	MADRID	DIAZ SANTA CRUZ CARMENHEREDEROS DE				Labor
28110A005002050000LD	5	205	PERALES DE TAUJÑA	MADRID	DIAZ BREA CARLOS BREA CEDIEL GERTRUDIS				Labor
28110A005002060000LX	5	206	PERALES DE TAUJÑA	MADRID	DIAZ BREA CARLOS BREA CEDIEL GERTRUDIS				Labor
28110A005002080000LJ	5	208	PERALES DE TAUJÑA	MADRID	HERMOSA CEDIEL RESTITUTO				Labor
28110A005002330000LM	5	233	PERALES DE TAUJÑA	MADRID	SANCHEZ GARCIA PRESENTACION SANCHEZ GARCIA MARIA DEL CARMEN				Labor

C/ GARCÍA DE PAREDES, 65 5ª  
28071 - MADRID  
TLF.: 91 272 91 33





GOBIERNO DE ESPAÑA

DELEGACIÓN DEL GOBIERNO EN MADRID

ÁREA FUNCIONAL DE INDUSTRIA Y ENERGÍA

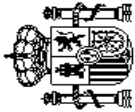
Referencia Catastral	POLÍGONO	PARCELA	TÉRMINO MUNICIPAL	PROVINCIA	Propietario	Sup. Ocupación Temporal (m²)	Sup. Ocupación Permanente (m²)	Servidumbre de Paso (m²)	Naturaleza del terreno. Cruzamientos
28110A005002340000LO	5	234	PERALES DE TAUJAÑA	MADRID	CEDEL MERINO MELCHOR, HEREDEROS DE				Labor
28110A005002350000LK	5	235	PERALES DE TAUJAÑA	MADRID	GARCIA CABALLERO SANTIAGO				Labor
28110A005002360000LR	5	236	PERALES DE TAUJAÑA	MADRID	BUCERO NICOLAS EUGENIOHEREDEROS DE				Labor
28110A005002510000LH	5	251	PERALES DE TAUJAÑA	MADRID	TORRES POZO MARIA PAZ TORRES POZO JUAN				Labor
28110A005002550000LY	5	255	PERALES DE TAUJAÑA	MADRID	LOPEZ MARTINEZ SABAS				Labor
28110A005002580000LP	5	258	PERALES DE TAUJAÑA	MADRID	PRIEGO GOMEZ BENITAHEDEROS DE				Labor
28110A005090090000LJ	5	9009	PERALES DE TAUJAÑA	MADRID	AYUNTAMIENTO DE PERALES DE TAUJAÑA				Vía de comunicación de dominio público

b) Parcelas originalmente incluidas en la RBDA publicada en el anuncio del BOE de fecha 26 de noviembre de 2021 y cuya afectación se ha modificado

Referencia Catastral	POLÍGONO	PARCELA	TÉRMINO MUNICIPAL	PROVINCIA	Propietario	Sup. Ocupación Temporal (m²)	Sup. Ocupación Permanente (m²)	Servidumbre de Paso (m²)	Naturaleza del terreno. Cruzamientos
28033A011000530000YW	11	53	CAMPO REAL	MADRID	BENITO GOMEZ DOLORES	855	0	346	Labor
28033A011000550000YB	11	55	CAMPO REAL	MADRID	HUEROS RUIZ JOSE MANUEL CANO GARCIA MARIA OLIVA	1250	0	497	Labor
28033A011000570000YG	11	57	CAMPO REAL	MADRID	PLAZA BENITO PASCASIO	774	0	309	Labor
28033A011000620000YP	11	62	CAMPO REAL	MADRID	SALADO HERMANDEZ CLAROHEDEROS DE	233	0	94	Labor

C/ GARCÍA DE PAREDES, 65 5ª  
28071 - MADRID  
TLF.: 91 272 91 33





GOBIERNO DE ESPAÑA


DELEGACIÓN DEL GOBIERNO EN MADRID

ÁREA FUNCIONAL DE INDUSTRIA Y ENERGÍA

Referencia Catastral	POLÍGONO	PARCELA	TÉRMINO MUNICIPAL	PROVINCIA	Propietario	Sup. Ocupación Temporal (m²)	Sup. Ocupación Permanente (m2)	Servidumbre de Paso (m²)	Naturaleza del terreno. Cruzamientos
28033A01100060000YM	11	66	CAMPO REAL	MADRID	DELOLMO MARTINEZ MARIA DE LA AURORA PLAZA TORRES JOSE CRUZ	940	0	372	Labor
28033A011000670000YO	11	67	CAMPO REAL	MADRID	PLAZA TORRES JOSE CRUZ	350	0	140	Labor
28033A011000680000YK	11	68	CAMPO REAL	MADRID	DIAZ SANTACRUZ PEDROHEREDEROS DE	334	0	134	Labor
28033A011000690000YR	11	69	CAMPO REAL	MADRID	PRIEGO GARCIA MARCOS FERNANDO	347	0	139	Labor
28033A011000700000YO	11	70	CAMPO REAL	MADRID	GUINEA MARTINEZ ROBERTOHEREDEROS DE	406	0	163	Labor
28033A011000720000YR	11	72	CAMPO REAL	MADRID	LOPEZ MARTINEZ GAUDENCIOHEREDEROS DE	703	0	281	Labor
28033A011000730000YD	11	73	CAMPO REAL	MADRID	SALADO HERMANDEZ CLAROHEREDEROS DE	960	0	384	Labor
28033A011000740000YX	11	74	CAMPO REAL	MADRID	SALADO HERMANDEZ CLAROHEREDEROS DE	775	0	310	Labor
28033A011000750000YI	11	75	CAMPO REAL	MADRID	REDONDO HERNANDEZ AVELINA	1785	0	716	Labor
28033A011000970000YF	11	97	CAMPO REAL	MADRID	HOSPITAL NUESTRA SEÑORA DE LA MISERICORDIA FUNDACION ANTEZANA	384	0	159	Labor
28033A011001040000YX	11	104	CAMPO REAL	MADRID	PLAZA TORRES JOSE CRUZ	1320	0	527	Labor
28033A011001060000YI	11	106	CAMPO REAL	MADRID	BREA GOMEZ ASUNCION	1102	0	443	Labor
28033A011001070000YE	11	107	CAMPO REAL	MADRID	BUCERO GARCIA MELCHORHEREDEROS DE	547	0	213	Labor
28033A011001140000YH	11	114	CAMPO REAL	MADRID	GIMENEZ GARRIDO, ELENA, ANA ISABEL y JOAQUIN	657	0	588	Labor
28033A011090010000YD	11	9001	CAMPO REAL	MADRID	COMUNIDAD DE MADRID	112	0	75	Vía de comunicación de dominio público

C/ GARCÍA DE PAREDES, 65 5ª  
28071 - MADRID  
TLF.: 91 272 91 33





GOBIERNO DE ESPAÑA

DELEGACIÓN DEL GOBIERNO EN MADRID

ÁREA FUNCIONAL DE INDUSTRIA Y ENERGÍA

Referencia Catastral	POLÍGONO	PARCELA	TÉRMINO MUNICIPAL	PROVINCIA	Propietario	Sup. Ocupación Temporal (m²)	Sup. Ocupación Permanente (m2)	Servidumbre de Paso (m²)	Naturaleza del terreno. Cruzamientos
28033A011090050000YE	11	9005	CAMPO REAL	MADRID	AYUNTAMIENTO DE CAMPO REAL	22	0	9	Vía de comunicación de dominio público
28033A011090090000YH	11	9009	CAMPO REAL	MADRID	COMUNIDAD DE MADRID	162	0	65	Vía de comunicación de dominio público
28033A012000110000YM	12	11	CAMPO REAL	MADRID	PLAZA TORRES JOSE CRUZ	904	0	600	Labor
28033A012005770000YG	12	577	CAMPO REAL	MADRID	BUSO GONZALEZ MARIA LUISA BUSO GONZALEZ MARIA CRISTINA	343	0	420	Labor
28033A012006040000YA	12	604	CAMPO REAL	MADRID	REDONDO MAYOR EUGENIO	892	0	1039	Labor
28033A012006060000YY	12	606	CAMPO REAL	MADRID	GONZALEZ LEON LUIS ANTONIO	370	0	425	Labor
28033A012006230000YD	12	623	CAMPO REAL	MADRID	REDONDO JOSE	831	0	942	Labor
28033A012006240000YX	12	624	CAMPO REAL	MADRID	CEBRIAN REDONDO MIGUEL	655	0	630	Labor
28033A012006250000YI	12	625	CAMPO REAL	MADRID	CEBRIAN RUIZ INESHEREDEROS DE CEBRIAN RUIZ NICOLAS	792	0	921	Labor
28033A012006290000YZ	12	629	CAMPO REAL	MADRID	CEBRIAN RUIZ INESHEREDEROS DE CEBRIAN RUIZ NICOLAS	654	0	756	Labor
28033A012006460000YT	12	646	CAMPO REAL	MADRID	GONZALEZ DE JULIO DAMASO	1391	0	1604	Labor
28033A012006470000YF	12	647	CAMPO REAL	MADRID	BUSO REY CASTILLO MARIANOHEREDEROS DE	557	0	627	Labor
28033A012006540000YR	12	654	CAMPO REAL	MADRID	AYUNTAMIENTO DE CAMPO REAL	552	0	1024	Labor
28033A012006610000YJ	12	661	CAMPO REAL	MADRID	PAREDES DE CADIZ ISABEL GARCIA PAREDES LOURDES GARCIA PAREDES MARIA ELENA PAREDES DE CADIZ TERESAHEREDEROS DE PAREDES DE CADIZ ROSA GARCIA PAREDES MARIANO	756	0	1481	Labor

C/ GARCÍA DE PAREDES, 65 5ª  
28071 - MADRID  
Tlf.: 91 272 91 33





GOBIERNO DE ESPAÑA


DELEGACIÓN DEL GOBIERNO EN MADRID

ÁREA FUNCIONAL DE INDUSTRIA Y ENERGÍA

Referencia Catastral	POLÍGONO	PARCELA	TÉRMINO MUNICIPAL	PROVINCIA	Propietario	Sup. Ocupación Temporal (m²)	Sup. Ocupación Permanente (m2)	Servidumbre de Paso (m²)	Naturaleza del terreno. Cruzamientos
28033A012006620000YE	12	662	CAMPO REAL	MADRID	GONZALEZ GONZALEZ REBECA	563	0	1248	Labor
28033A012006630000YS	12	663	CAMPO REAL	MADRID	OSORIO BERNABE MARIA DE LA CONCEPCION OSORIO BERNABE JOSE LUIS DEL TORO MORERA	444	0	765	Labor
28033A012007010000YA	12	701	CAMPO REAL	MADRID	PEDROHEREDEROS DE VICENTE DEL TORO MIGUEL ANGEL	355	0	411	Labor
28033A012007020000YB	12	702	CAMPO REAL	MADRID	RUBIO GONZALEZ MARIA LUISA RUBIO GONZALEZ ALICIA RUBIO GONZALEZ JULIAN MARTIN MORENO BLANCA	539	0	792	Labor
28033A012007030000YY	12	703	CAMPO REAL	MADRID	BUSO GONZALEZ MARIA LUISA BUSO GONZALEZ MARIA CRISTINA	1614	0	1873	Labor
28033A012007040000YG	12	704	CAMPO REAL	MADRID	DIEZ ESCOLAR MARIA DE LOS REYES JULIO PAREDES FRANCISCO	396	0	457	Labor
28033A012007160000YR	12	716	CAMPO REAL	MADRID	ALONSO GORDO BENITA LITIGIO	690	0	790	Labor
28033A012007170000YD	12	717	CAMPO REAL	MADRID	PARDEIRO ARRIBAS MARIA TERESA	310	0	366	Labor
28033A012007180000YX	12	718	CAMPO REAL	MADRID	MARTINEZ RUIZ CONCEPCIONHEREDEROS DE	1081	0	1273	Labor
28033A012007190000YI	12	719	CAMPO REAL	MADRID	BERNABE BLANCO FRANCISCOHEREDEROS DE	650	0	738	Labor
28033A012007200000YD	12	720	CAMPO REAL	MADRID	GONZALEZ GUERRA MARIA LUISA	658	0	743	Labor
28033A012007280000YH	12	728	CAMPO REAL	MADRID	GARCIA GONZALEZ AMALIA GARCIA GONZALEZ JOSE GARCIA GONZALEZ AGUSTIN	726	0	856	Labor

C/ GARCÍA DE PAREDES, 65 5ª  
28071 - MADRID  
Tlf.: 91 272 91 33





GOBIERNO DE ESPAÑA

DELEGACIÓN DEL GOBIERNO EN MADRID

ÁREA FUNCIONAL DE INDUSTRIA Y ENERGÍA

Referencia Catastral	POLIGONO	PARCELA	TÉRMINO MUNICIPAL	PROVINCIA	Propietario	Sup. Ocupación Temporal (m²)	Sup. Ocupación Permanente (m2)	Servidumbre de Paso (m²)	Naturaleza del terreno. Cruzamientos
28033A012007430000YT	12	743	CAMPO REAL	MADRID	RUBIO LEON MARIA HEREDEROS DE RUBIO LEON ASCENSION	464	0	317	Labor
28033A012007440000YF	12	744	CAMPO REAL	MADRID	GONZALEZ MORERA DOMINGO HEREDEROS DE	1070	0	1147	Labor
28033A012007470000YK	12	747	CAMPO REAL	MADRID	GONZALEZ DE JULIO DAMASO	726	0	486	Labor
28033A012007480000YR	12	748	CAMPO REAL	MADRID	DEL TORO GONZALEZ LUISA	443	0	296	Labor
28033A012007490000YD	12	749	CAMPO REAL	MADRID	BUSO REY CASTILLO MARIANO HEREDEROS DE	609	0	386	Labor
28033A012007500000YK	12	750	CAMPO REAL	MADRID	GOMEZ CEDIEL MARIA CARMEN	488	0	336	Labor
28033A012007540000YI	12	754	CAMPO REAL	MADRID	GONZALEZ MORERA REMIGIA	665	0	444	Labor
28033A012007550000YI	12	755	CAMPO REAL	MADRID	RUBIO MARTINEZ LUIS JAVIER RUBIO MARTINEZ JOAQUIN	279	0	188	Labor
28033A012007570000YS	12	757	CAMPO REAL	MADRID	CAMARA GARCIA JOSE CAMARA GARCIA JULIAN CAMARA GARCIA JUAN ANDRES CAMARA GARCIA MARIA CONCEPCION	717	0	479	Labor
28033A012007620000YU	12	762	CAMPO REAL	MADRID	CONSTRUCCIONES ETERNO SL	1188	0	825	Labor
28033A012007630000YH	12	763	CAMPO REAL	MADRID	LOPEZ BREA CARMEN	1244	0	824	Labor
28033A012007840000YD	12	784	CAMPO REAL	MADRID	BENITO BENITO LEANDRO	1386	0	923	Labor
28033A012007920000YS	12	792	CAMPO REAL	MADRID	GOMEZ MARTINEZ ELENA GOMEZ MARTINEZ JESUS	4548	0	3041	Labor
28033A012008170000YI	12	817	CAMPO REAL	MADRID	JIMENEZ JUAN MANUEL	277	0	232	Labor

C/ GARCÍA DE PAREDES, 65 5ª  
28071 - MADRID  
Tlf.: 91 272 91 33





GOBIERNO DE ESPAÑA

DELEGACIÓN DEL GOBIERNO EN MADRID


ÁREA FUNCIONAL DE INDUSTRIA Y ENERGÍA

Referencia Catastral	POLIGONO	PARCELA	TÉRMINO MUNICIPAL	PROVINCIA	Propietario	Sup. Ocupación Temporal (m²)	Sup. Ocupación Permanente (m2)	Servidumbre de Paso (m²)	Naturaleza del terreno. Cruzamientos
28033A012008420000YM	12	842	CAMPO REAL	MADRID	VICENTE GONZALEZ ANASTASIOHEREDEROS DE	565	0	376	Labor
28033A012009200000YZ	12	920	CAMPO REAL	MADRID	JIMENEZ JUAN MANUEL	334	0	433	Labor
28033A012009210000YU	12	921	CAMPO REAL	MADRID	JIMENEZ JUAN MANUEL	94	0	110	Labor
28033A012090100000YD	12	9010	CAMPO REAL	MADRID	AYUNTAMIENTO DE CAMPO REAL	29	0	35	Vía de comunicación de dominio público
28033A012090120000YI	12	9012	CAMPO REAL	MADRID	AYUNTAMIENTO DE CAMPO REAL	929	0	578	Vía de comunicación de dominio público
28033A012090130000YJ	12	9013	CAMPO REAL	MADRID	AYUNTAMIENTO DE CAMPO REAL	34	0	38	Vía de comunicación de dominio público
28033A012090140000YE	12	9014	CAMPO REAL	MADRID	AYUNTAMIENTO DE CAMPO REAL	76	0	71	Vía de comunicación de dominio público
28033A012090160000YZ	12	9016	CAMPO REAL	MADRID	AYUNTAMIENTO DE CAMPO REAL	1	0	1029	Vía de comunicación de dominio público
28033A012090270000YQ	12	9027	CAMPO REAL	MADRID	COMUNIDAD DE MADRID	108	0	69	Vía de comunicación de dominio público
28033A012106540000YH	12	10654	CAMPO REAL	MADRID	PRIETO GARCIA MARIA CARMEN DE LA RUBIA MADRIGAL GUILLERMO LUENGO PAREDES MARIA ANTONIA PRIETO GARCIA JESUS LUENGO PAREDES MARIA ANGELES	160	0	309	Labor
28110A004000010000LM	4	1	PERALES DE TAJUÑA	MADRID	PLAZA TORRES JOSE CRUZ	2	0	0	Labor
28110A004003800000LQ	4	380	PERALES DE TAJUÑA	MADRID	EN INVESTIGACION	990	0	462	Labor
28110A004090030000LI	4	9003	PERALES DE TAJUÑA	MADRID	AYUNTAMIENTO DE PERALES DE TAJUÑA	200	0	18	Vía de comunicación de dominio público

C/ GARCÍA DE PAREDES, 65 5ª  
28071 - MADRID  
TLF.: 91 272 91 33







GOBIERNO DE ESPAÑA


DELEGACIÓN DEL GOBIERNO EN MADRID

ÁREA FUNCIONAL DE INDUSTRIA Y ENERGÍA

Referencia Catastral	POLÍGONO	PARCELA	TÉRMINO MUNICIPAL	PROVINCIA	Propietario	Sup. Ocupación Temporal (m²)	Sup. Ocupación Permanente (m2)	Servidumbre de Paso (m²)	Naturaleza del terreno. Cruzamientos
28110A00409040000LE	4	9004	PERALES DE TAJUÑA	MADRID	AYUNTAMIENTO DE PERALES DE TAJUÑA	13	0	6	Vía de comunicación de dominio público
28110A00500060000LF	5	6	PERALES DE TAJUÑA	MADRID	GARCIA REDONDO CLAUDIO	18	15800	6	Labor
28110A00500080000LO	5	8	PERALES DE TAJUÑA	MADRID	PRIEGO CAMARA SEGUNDOHEREDEROS DE	0	2687	0	Labor
28110A005000160000LI	5	16	PERALES DE TAJUÑA	MADRID	LOPEZ CRESPO JESUSHEREDEROS DE GARCIA LARA CECILIA	0	10580	0	Labor
28110A005000170000LJ	5	17	PERALES DE TAJUÑA	MADRID	GOMEZ ROMEROSA GUADALUPE	0	4684	0	Labor
28110A005000260000LW	5	26	PERALES DE TAJUÑA	MADRID	SANCHEZ MARTINEZ JOSE LUIS	0	11303	0	Labor
28110A005000420000LM	5	42	PERALES DE TAJUÑA	MADRID	RAMIREZ NICOLAS MARIA DE LAS NIEVES	0	4501	0	Labor
28110A005000450000LR	5	45	PERALES DE TAJUÑA	MADRID	SANCHEZ MARTINEZ JOSE LUIS	24	3171	8	Labor
28110A005000500000LX	5	50	PERALES DE TAJUÑA	MADRID	GOMEZ PEREZ ANTONIAHEREDEROS DE	0	9893	0	Labor
28110A005000510000LI	5	51	PERALES DE TAJUÑA	MADRID	SANCHEZ CEDIEL VICTORIO	0	3734	0	Labor
28110A005000520000LJ	5	52	PERALES DE TAJUÑA	MADRID	QUERO CRIADO BEATRIZ	15	16380	5	Labor
28110A005000530000LE	5	53	PERALES DE TAJUÑA	MADRID	SANCHEZ CEDIEL VICTORIO	0	7462	0	Labor
28110A005000540000LS	5	54	PERALES DE TAJUÑA	MADRID	BUCERO VECINO JULIAN BUCERO VECINO ANGEL	0	5946	0	Labor
28110A005000580000LW	5	58	PERALES DE TAJUÑA	MADRID	DEL POZO SANCHEZ JESUS	0	9293	0	Labor
28110A005000630000LB	5	63	PERALES DE TAJUÑA	MADRID	DAZ MERINO ANGEL	54	7361	22	Labor
28110A005000640000LY	5	64	PERALES DE TAJUÑA	MADRID	EN INVESTIGACION	262	0	106	Labor

C/ GARCÍA DE PAREDES, 65 5ª  
28071 - MADRID  
TLF.: 91 272 91 33





GOBIERNO DE ESPAÑA


DELEGACIÓN DEL GOBIERNO EN MADRID

ÁREA FUNCIONAL DE INDUSTRIA Y ENERGÍA

Referencia Catastral	POLÍGONO	PARCELA	TÉRMINO MUNICIPAL	PROVINCIA	Propietario	Sup. Ocupación Temporal (m²)	Sup. Ocupación Permanente (m2)	Servidumbre de Paso (m²)	Naturaleza del terreno. Cruzamientos
28110A005000650000LG	5	65	PERALES DE TAJUÑA	MADRID	DEL POZO SANCHEZ ANA MARIA	0	3928	0	Labor
28110A005000660000LQ	5	66	PERALES DE TAJUÑA	MADRID	GARCIA SALADO JOSE LUIS	0	11590	0	Labor
28110A005000950000LB	5	95	PERALES DE TAJUÑA	MADRID	VECINO MARTINEZ HORTENSIA	641	0	253	Labor
28110A005001010000LL	5	101	PERALES DE TAJUÑA	MADRID	GARCIA BUCERO ISABEL	145	0	58	Labor
28110A005001030000LF	5	103	PERALES DE TAJUÑA	MADRID	GARCIA ARCO ROSA GARCIA ARCO MARIA TERESA	524	0	229	Labor
28110A005001040000LM	5	104	PERALES DE TAJUÑA	MADRID	PAZ LOPEZ MARIA REGINA DE LA DE LA PAZ LOPEZ JUAN LUIS DE LA PAZ LOPEZ ANTONIO DE LA PAZ AMOROS ANTONIOHEREDEROS DE	105	0	15	Labor
28110A005001050000LO	5	105	PERALES DE TAJUÑA	MADRID	GARRIDO YEBRA MIGUEL ANGEL GARRIDO YEBRA PALOMA GARRIDO YEBRA JOSE LUIS GARRIDO YEBRA MARIA DOLORES GARRIDO YEBRA AURELIO YEBRA PESQUERO JOSEFA	632	0	303	Labor
28110A005001090000LX	5	109	PERALES DE TAJUÑA	MADRID	GARCIA HERNANDEZ MANUEL	783	0	384	Labor
28110A005001300000LG	5	130	PERALES DE TAJUÑA	MADRID	ORUSCO SANCHO MARIA DEL CASTILLO	2	3895	0	Labor
28110A005001310000LQ	5	131	PERALES DE TAJUÑA	MADRID	BUCERO HONTANA MARIA CRUZHEREDEROS DE BUCERO GARCIA CRUZ	21	5558	8	Labor
28110A005001350000LF	5	135	PERALES DE TAJUÑA	MADRID	HERMOSA PRIGO FRANCISCA	0	10404	0	Labor
28110A005001360000LM	5	136	PERALES DE TAJUÑA	MADRID	LOPEZ GARCIA NEVESHEREDEROS DE	32	9178	6	Labor

C/ GARCÍA DE PAREDES, 65 5ª  
28071 - MADRID  
TLF.: 91 272 91 33





GOBIERNO DE ESPAÑA

DELEGACIÓN DEL GOBIERNO EN MADRID

ÁREA FUNCIONAL DE INDUSTRIA Y ENERGÍA

Referencia Catastral	POLIGONO	PARCELA	TÉRMINO MUNICIPAL	PROVINCIA	Propietario	Sup. Ocupación Temporal (m²)	Sup. Ocupación Permanente (m2)	Servidumbre de Paso (m²)	Naturaleza del terreno. Cruzamientos
28110A005001380000LK	5	138	PERALES DE TAJUÑA	MADRID	REDONDO GOMEZ JUANA	16	13740	7	Labor
28110A005001390000LR	5	139	PERALES DE TAJUÑA	MADRID	CABALLERO MARTINEZ MARIA INES	0	1742	0	Labor
28110A005001400000LO	5	140	PERALES DE TAJUÑA	MADRID	CABALLERO MARTINEZ MARIA INES	0	3071	0	Labor
28110A005001410000LK	5	141	PERALES DE TAJUÑA	MADRID	BUCERO BREA PIEDAD	0	6787	0	Labor
28110A005001420000LR	5	142	PERALES DE TAJUÑA	MADRID	MARTINEZ GARCIA MARIA PILAR BUENO ROJAS JULIO	0	7334	0	Labor
28110A005001430000LD	5	143	PERALES DE TAJUÑA	MADRID	BUCERO VECINO JULIAN BUCERO VECINO ANGEL	13	10217	5	Labor
28110A005001440000LX	5	144	PERALES DE TAJUÑA	MADRID	DIAZ MARTINEZ FRANCISCOHEREDEROS DE	0	6561	0	Labor
28110A005001450000LI	5	145	PERALES DE TAJUÑA	MADRID	BUCERO BUCERO JOSE CESAR	0	6605	0	Labor
28110A005001470000LE	5	147	PERALES DE TAJUÑA	MADRID	ZAMORANO NICOLAS CECILIA	0	9844	0	Labor
28110A005001480000LS	5	148	PERALES DE TAJUÑA	MADRID	CABALLERO GARCIA HIGINIO	32	5080	11	Labor
28110A005001490000LZ	5	149	PERALES DE TAJUÑA	MADRID	GOMEZ GARCIA MARIA TERESA	0	9304	0	Labor
28110A005001550000LW	5	155	PERALES DE TAJUÑA	MADRID	CEDIEL JAIME MARINA	0	3258	0	Labor
28110A005001560000LA	5	156	PERALES DE TAJUÑA	MADRID	MARTINEZ ORUSCO JOSE LEOPOLDO	0	3076	0	Labor
28110A005001600000LB	5	160	PERALES DE TAJUÑA	MADRID	AYUNTAMIENTO DE PERALES DE TAJUÑA	22	632	7	Labor
28110A005001620000LG	5	162	PERALES DE TAJUÑA	MADRID	AVILA TEJERA JOSE FELIX	0	10231	0	Labor
28110A005001640000LP	5	164	PERALES DE TAJUÑA	MADRID	MARTINEZ BUCERO LEOPOLDO	0	6312	0	Labor

C/ GARCÍA DE PAREDES, 65 5ª  
28071 - MADRID  
Tlf.: 91 272 91 33





ÁREA FUNCIONAL DE INDUSTRIA Y ENERGÍA

Referencia Catastral	POLIGONO	PARCELA	TÉRMINO MUNICIPAL	PROVINCIA	Propietario	Sup. Ocupación Temporal (m²)	Sup. Ocupación Permanente (m2)	Servidumbre de Paso (m²)	Naturaleza del terreno. Cruzamientos
28110A005001650000LL	5	165	PERALES DE TAUJUNA	MADRID	CAMARA CARRASCO CARMIELA	0	23012	0	Labor
28110A005001660000LT	5	166	PERALES DE TAUJUNA	MADRID	GARRIDO YEBRA MIGUEL ANGEL GARRIDO YEBRA PALOMA GARRIDO YEBRA JOSE LUIS GARRIDO YEBRA MARIA DOLORES GARRIDO YEBRA AURELIO YEBRA PESQUERO JOSEFA	0	18136	0	Labor
28110A005001670000LF	5	167	PERALES DE TAUJUNA	MADRID	HERMOSA PRIEGO FRANCISCA	0	1073	0	Labor
28110A005001680000LM	5	168	PERALES DE TAUJUNA	MADRID	COLOMO MORA MERCEDES	0	1546	0	Labor
28110A005001690000LO	5	169	PERALES DE TAUJUNA	MADRID	DIAZ ARGO CARMENHEREDEROS DE	0	2467	0	Labor
28110A005001700000LF	5	170	PERALES DE TAUJUNA	MADRID	ARCO POZO AGUSTIN	0	2209	0	Labor
28110A005001710000LM	5	171	PERALES DE TAUJUNA	MADRID	ARCO POZO FULGENCIO	0	2650	0	Labor
28110A005001720000LO	5	172	PERALES DE TAUJUNA	MADRID	BREA GOMEZ JULIO	26	12157	12	Labor
28110A005001730000LK	5	173	PERALES DE TAUJUNA	MADRID	GOMEZ ROMEROSA GUADALUPE	0	7397	0	Labor
28110A005001740000LR	5	174	PERALES DE TAUJUNA	MADRID	COLOMO MORA MERCEDES	0	5604	0	Labor
28110A005001750000LD	5	175	PERALES DE TAUJUNA	MADRID	BREA GOMEZ JULIO	13	5744	5	Labor
28110A005001760000LX	5	176	PERALES DE TAUJUNA	MADRID	ROMEROSA PRIEGO JULIO BREA CEDIEL MARIA LUZ	0	3022	0	Labor
28110A005001770000LI	5	177	PERALES DE TAUJUNA	MADRID	CEDIEL BREA ISABEL	0	7264	0	Labor
28110A005001780000LJ	5	178	PERALES DE TAUJUNA	MADRID	HERNANDEZ POZO MANUEL	0	2848	0	Labor

C/ GARCÍA DE PAREDES, 65 5ª  
28071 - MADRID  
TLF.: 91 272 91 33





DELEGACIÓN  
DEL GOBIERNO  
EN MADRID

ÁREA FUNCIONAL DE  
INDUSTRIA Y ENERGÍA



GOBIERNO  
DE ESPAÑA

Referencia Catastral	POLÍGONO	PARCELA	TÉRMINO MUNICIPAL	PROVINCIA	Propietario	Sup. Ocupación Temporal (m²)	Sup. Ocupación Permanente (m2)	Servidumbre de Paso (m²)	Naturaleza del terreno. Cruzamientos
28110A005001790000LE	5	179	PERALES DE TAJUÑA	MADRID	POZO HERNANDEZ FULGENCIO	0	773	0	Labor
28110A005001810000LU	5	181	PERALES DE TAJUÑA	MADRID	POZO GOMEZ MARIA	0	2859	0	Labor
28110A005001820000LE	5	182	PERALES DE TAJUÑA	MADRID	NAVAS DIAZ MARIA DEL MAR	0	3032	0	Labor
28110A005001850000LU	5	185	PERALES DE TAJUÑA	MADRID	CARRASCO POZO ANGEL	0	1329	0	Labor
28110A005001860000LH	5	186	PERALES DE TAJUÑA	MADRID	DEL POZO SANCHEZ ANA MARIA	0	2075	0	Labor
28110A005002450000LS	5	245	PERALES DE TAJUÑA	MADRID	FONTAN BREA LUIS MIGUEL FONTAN BREA JUAN CARLOS FONTAN BREA MARIA TERESA FONTAN BREA ANA MARIA	0	2133	0	Labor
28110A005002490000LW	5	249	PERALES DE TAJUÑA	MADRID	GARCIA CEDIEL JESUS GOMEZ GARCIA MARINA	1288	0	573	Labor
28110A005002500000LU	5	250	PERALES DE TAJUÑA	MADRID	GARCIA ALARCON PABLO	430	0	189	Labor
28110A005002520000LW	5	252	PERALES DE TAJUÑA	MADRID	SALADO MERINO CARLOS	0	5289	0	Labor
28110A005002540000LB	5	254	PERALES DE TAJUÑA	MADRID	BUCERO VECINO JULIAN BUCERO VECINO ANGEL	283	0	124	Labor
28110A005002570000LQ	5	257	PERALES DE TAJUÑA	MADRID	CEDIEL BREA ISABEL	0	7740	0	Labor
28110A005090020000LM	5	9002	PERALES DE TAJUÑA	MADRID	AYUNTAMIENTO DE PERALES DE TAJUÑA	28	0	11	Vía de comunicación de dominio público
28110A005090040000LK	5	9004	PERALES DE TAJUÑA	MADRID	AYUNTAMIENTO DE PERALES DE TAJUÑA	60	0	20	Vía de comunicación de dominio público
28110A005090060000LD	5	9006	PERALES DE TAJUÑA	MADRID	AYUNTAMIENTO DE PERALES DE TAJUÑA	657	0	60	Vía de comunicación de dominio público
28110A005090070000LX	5	9007	PERALES DE TAJUÑA	MADRID	AYUNTAMIENTO DE PERALES DE TAJUÑA	70	0	30	Vía de comunicación de dominio público

C/ GARCÍA DE PAREDES, 65 5ª  
28071 - MADRID  
TLF.: 91 272 91 33





GOBIERNO DE ESPAÑA


DELEGACIÓN DEL GOBIERNO EN MADRID

ÁREA FUNCIONAL DE INDUSTRIA Y ENERGÍA

Referencia Catastral	POLÍGONO	PARCELA	TÉRMINO MUNICIPAL	PROVINCIA	Propietario	Sup. Ocupación Temporal (m²)	Sup. Ocupación Permanente (m2)	Servidumbre de Paso (m²)	Naturaleza del terreno. Cruzamientos
28110A005090080000LI	5	9008	PERALES DE TAJUÑA	MADRID	AYUNTAMIENTO DE PERALES DE TAJUÑA	78	0	28	Vía de comunicación de dominio público
28110A00600010000LU	6	1	PERALES DE TAJUÑA	MADRID	PLAZA TORRES JOSE CRUZ	0	10764	0	Labor
28110A00600020000LH	6	2	PERALES DE TAJUÑA	MADRID	GARCIA CEDIEL JESUS GOMEZ GARCIA MARINA	0	11690	0	Labor
28110A00600030000LW	6	3	PERALES DE TAJUÑA	MADRID	SANCHEZ GARCIA JUANAHERREROS DE	0	5498	0	Labor
28110A00600050000LB	6	5	PERALES DE TAJUÑA	MADRID	CEDEL BREA ISABEL	0	22659	0	Labor
28110A006000140000LT	6	14	PERALES DE TAJUÑA	MADRID	REDONDO GOMEZ JUANA	0	14310	0	Labor
28110A006000150000LF	6	15	PERALES DE TAJUÑA	MADRID	FUENTES SACRISTAN ROSA	0	13271	0	Labor
28110A006000210000LK	6	21	PERALES DE TAJUÑA	MADRID	ALARCON POZO SIXTO	24	16972	8	Labor
28110A006000260000LI	6	26	PERALES DE TAJUÑA	MADRID	BUCERO LOPEZ MARIA ISABEL BUCERO LOPEZ MARIA JESUS BUCERO LOPEZ ANDRES BUCERO FUENTES FABIAN	25	11777	8	Labor
28110A006000490000LO	6	49	PERALES DE TAJUÑA	MADRID	CEDEL JAIME MARINA	18	4745	6	Labor
28110A006000690000LB	6	69	PERALES DE TAJUÑA	MADRID	PLAZA TORRES JOSE CRUZ DEL OLMO MARTINEZ AURORA	0	19616	0	Labor
28110A006000780000LT	6	78	PERALES DE TAJUÑA	MADRID	BUCERO BUCERO JOSE CESAR	27	6286	9	Labor
28110A006090010000LY	6	9001	PERALES DE TAJUÑA	MADRID	COMUNIDAD DE MADRID	44	0	15	Vía de comunicación de dominio público
28110A006090110000LM	6	9011	PERALES DE TAJUÑA	MADRID	AYUNTAMIENTO DE PERALES DE TAJUÑA	56	0	19	Vía de comunicación de dominio público
28165A017001100000KQ	17	110	VALDILECHA	MADRID	PEDRO ALCARAZ LOPEZ	31	23001	11	Labor
28165A017090050000KQ	17	9005	VALDILECHA	MADRID	AYUNTAMIENTO DE VALDILECHA	19	0	6	Vía de comunicación


C/ GARCÍA DE PAREDES, 65 5ª  
28071 - MADRID  
TLF.: 91 272 91 33





DELEGACIÓN  
DEL GOBIERNO  
EN MADRID

GOBIERNO  
DE ESPAÑA



Referencia Catastral	POLÍGONO	PARCELA	TÉRMINO MUNICIPAL	PROVINCIA	Propietario	Sup. Ocupación Temporal (m²)	Sup. Ocupación Permanente (m²)	Servidumbre de Paso (m²)	Naturaleza del terreno. Cruzamientos	de dominio público
28165A019000650000KL	19	65	VALDILECHA	MADRID	MARTINEZ GARCIA JUAN PABLO	0	75965	0	Labor	
28165A019000740000KR	19	74	VALDILECHA	MADRID	MARTINEZ SANCHEZ MERCEDES	22	3699	7	Labor	
28165A019000850000KU	19	85	VALDILECHA	MADRID	GARCIA REDONDO LUISA	0	13732	0	Labor	
28165A019000900000KW	19	90	VALDILECHA	MADRID	BENITO BENITO LEANDRO	0	7341	0	Labor	
28165A019000910000KA	19	91	VALDILECHA	MADRID	BENITO GOMEZ ANGEL GARCIA LOPEZ MARIA JESUS	0	3240	0	Labor	
28165A019001040000KR	19	104	VALDILECHA	MADRID	CEDIEL CEDIEL ADRIANA CEDIEL CEDIEL MARIA CRUZ CEDIEL TORRES FELICIANO	27	11275	9	Labor	
28165A019090020000KR	19	9002	VALDILECHA	MADRID	AYUNTAMIENTO DE VALDILECHA	18	0	6	Vía de comunicación de dominio público	

c) Parcelas originalmente no incluidas en la RBDA publicada en el anuncio del BOE de fecha 26 de noviembre de 2021 y que ahora sí se afectan

Referencia Catastral	POLÍGONO	PARCELA	TÉRMINO MUNICIPAL	PROVINCIA	Propietario	Sup. Ocupación Temporal (m²)	Sup. Ocupación Permanente (m²)	Servidumbre de Paso (m²)	Naturaleza del terreno. Cruzamientos
28033A011000190000YA	11	19	CAMPO REAL	MADRID	CEDIEL DE LAS HERAS MARIA LUISA; CEDIEL DE LAS HERAS MARIA ESTHER;	1121	0	771	V - Viña seco
28033A011001120000YZ	11	112	CAMPO REAL	MADRID	CEDIEL DE LAS HERAS MARIA LUISA; CEDIEL DE LAS HERAS MARIA ESTHER;	650	0	254	I - Improductivo
28033A012000050000YL	12	5	CAMPO REAL	MADRID	BENITO GOMEZ ANGEL;	3209	0	1155	C - Labor o Labradío seco
28033A012000100000YF	12	10	CAMPO REAL	MADRID	CEDIEL DE LAS HERAS MARIA ESTHER;	1540	0	1026	C - Labor o Labradío seco

C/ GARCÍA DE PAREDES, 65 5ª  
28071 - MADRID  
TLF.: 91 272 91 33





DELEGACIÓN  
DEL GOBIERNO  
EN MADRID

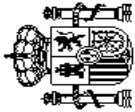
ÁREA FUNCIONAL DE  
INDUSTRIA Y ENERGÍA

Referencia Catastral	POLÍGONO	PARCELA	TÉRMINO MUNICIPAL	PROVINCIA	Propietario	Sup. Ocupación Temporal (m²)	Sup. Ocupación Permanente (m²)	Servidumbre de Paso (m²)	Naturaleza del terreno. Cruzamientos
28033A012006220000YR	12	622	CAMPO REAL	MADRID	ANIDO ALCAZAR RAIMUNDO HEREDEROS DE;	360	0	558	C - Labor o Labradrio secoano
28033A012006640000YZ	12	664	CAMPO REAL	MADRID	GUERRA TEVAR SARA PILAR	266	0	2	C - Labor o Labradrio secoano
28033A012006970000YU	12	697	CAMPO REAL	MADRID	AYUNTAMIENTO DE CAMPO REAL	386	0	0	E - Pastos
28033A012006990000YW	12	699	CAMPO REAL	MADRID	PABLO RODRIGUEZ PAULA	123	0	0	C - Labor o Labradrio secoano
28033A012007000000YW	12	700	CAMPO REAL	MADRID	GARCIA GONZALEZ JOSE; GARCIA GONZALEZ AMALIA; GARCIA GONZALEZ AGUSTIN	36	0	0	C - Labor o Labradrio secoano
28033A012007450000YM	12	745	CAMPO REAL	MADRID	AYUNTAMIENTO DE CAMPO REAL;	19	0	0	E - Pastos
28033A012008180000YE	12	818	CAMPO REAL	MADRID	LLANOS MARTINEZ MARIA DEL CARMEN; LLANOS MARTINEZ MANUELA;	498	0	11	C - Labor o Labradrio secoano
28033A012008700000YP	12	870	CAMPO REAL	MADRID	RODRIGUEZ GOMEZ BEATRIZ; RODRIGUEZ GOMEZ ARTURO;	417	0	244	C - Labor o Labradrio secoano
28033A012009020000YT	12	902	CAMPO REAL	MADRID	GONZALEZ DEL TORO MARIANO;	57	0	8	E - Pastos
28033A012090150000YS	12	9015	CAMPO REAL	MADRID	AYUNTAMIENTO DE CAMPO REAL;	25	0	8	VT - Via de comunicacion de dominio publico
28033A012407920000YF	12	40792	CAMPO REAL	MADRID	CANAL DE ISABEL II COMUNIDAD DE MADRID;	29	0	24	I - Improductivo
28110A005090050000LR	5	9005	PERALES DE TAUJÑA	MADRID	AYUNTAMIENTO DE PERALES DE TAUJÑA	60	0	18	VT - Via de comunicacion de dominio publico

C/ GARCÍA DE PAREDES, 65 5º  
28071 - MADRID  
TLF.: 91 272 91 33







GOBIERNO  
DE ESPAÑA

DELEGACIÓN  
DEL GOBIERNO  
EN MADRID

ÁREA FUNCIONAL DE  
INDUSTRIA Y ENERGÍA

Referencia Catastral	POLÍGONO	PARCELA	TÉRMINO MUNICIPAL	PROVINCIA	Propietario	Sup. Ocupación Temporal (m <sup>2</sup> )	Sup. Ocupación Permanente (m <sup>2</sup> )	Servidumbre de Paso (m <sup>2</sup> )	Naturaleza del terreno. Cruzamientos
281654019090100000KE	19	9010	VALDILECHA	MADRID	COMUNIDAD DE MADRID;	20	0	7	VT - Vía de comunicación de dominio público

C/ GARCÍA DE PAREDES, 65 5ª  
28071 - MADRID  
Tlf.: 91 272 91 33

